# Querschnitt 1-1

Hirtenstraße, Station 0+10,00

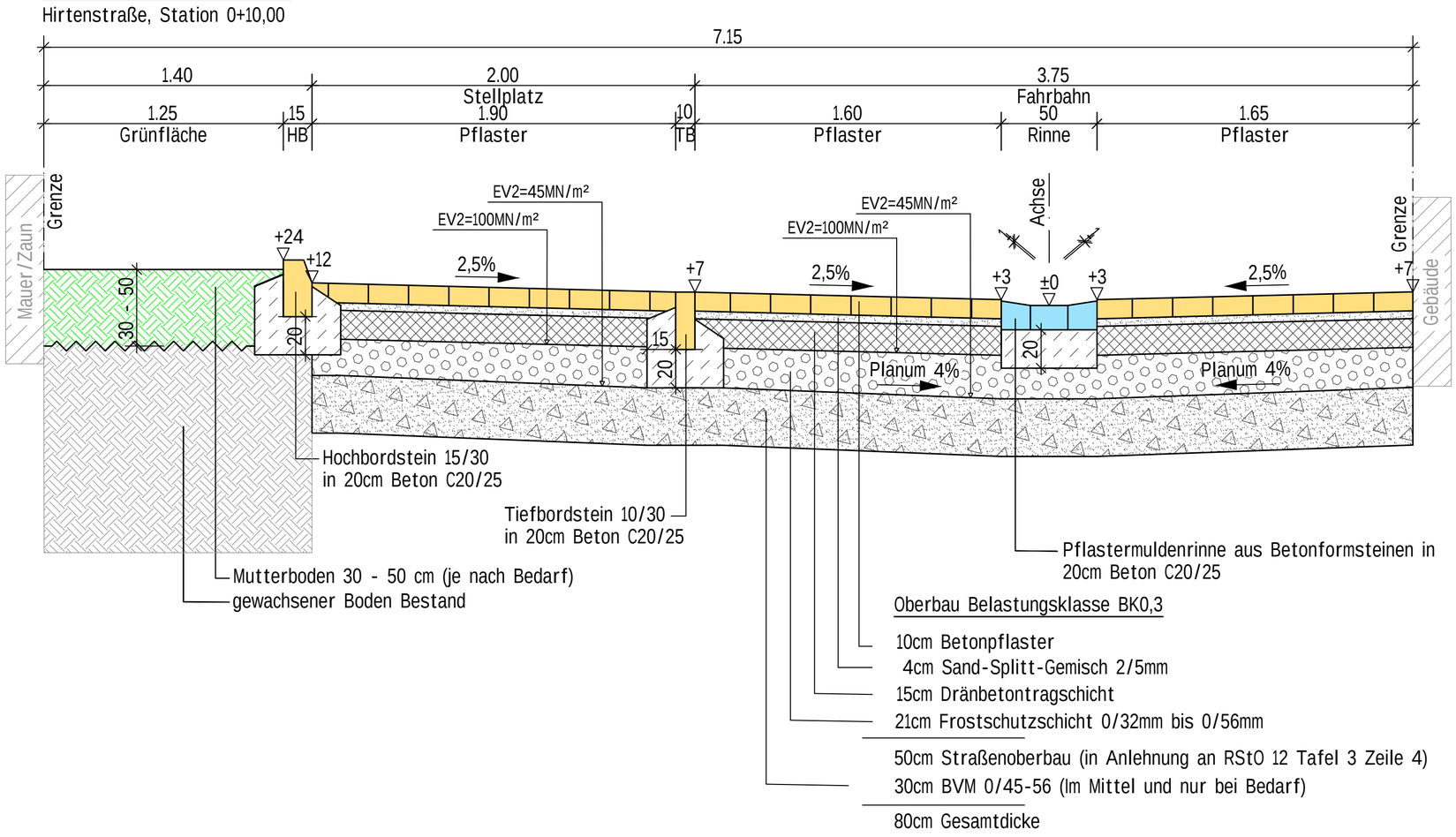


# Querschnitt 2-2

Hirtenstraße, Station 0+36,00

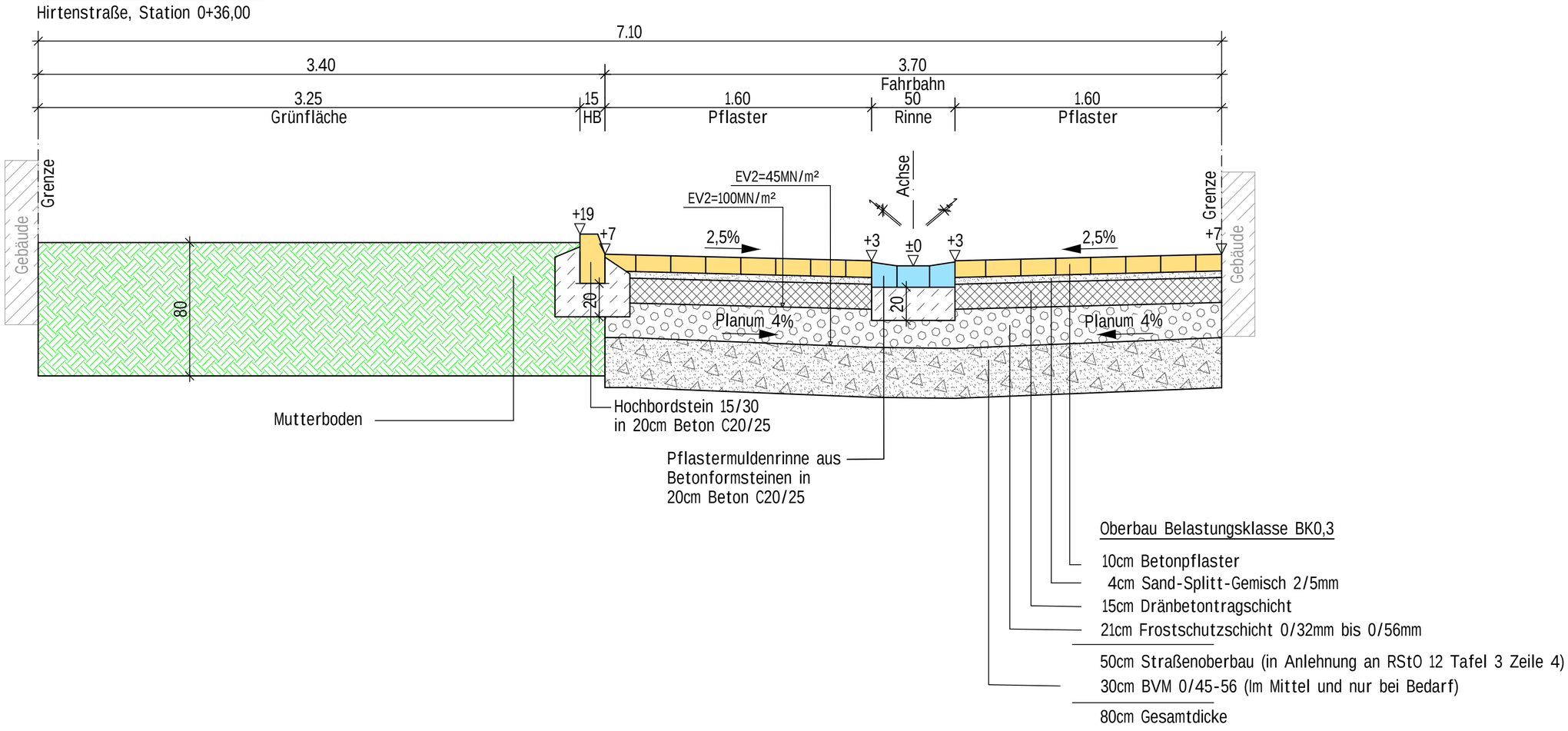


# Querschnitt 3-3

Hirtenstraße, Station 0+116,00

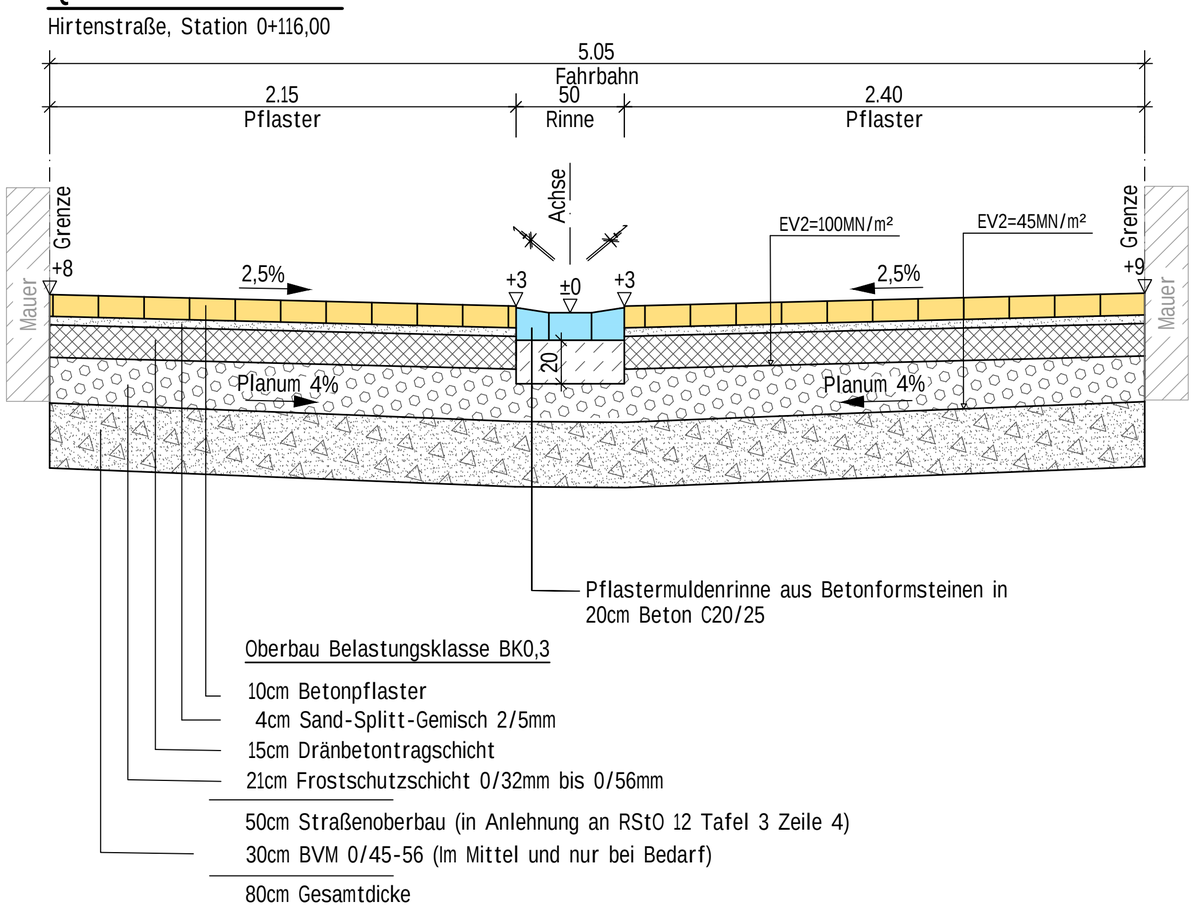


| Änderung: | Bezeichnung: | erstellt: | Datum: |
|---|---|---|---|
| | | | |

Bauvorhaben: Verbandsgemeinde Edenkoben
Ortsgemeinde Böbingen – Hirtenstraße
Straßenausbau – Ausführungsplanung

Bauherr: Ortsgemeinde Böbingen

Zeichnungsinhalt: Straßenausbauquerschnitte
1–1, 2–2 und 3–3

Für den Auftraggeber: OG Böbingen
Ort: Böbingen
Datum:

Für den Auftragnehmer:
Ort:
Datum:

VORABZUG

| | Datum: | Name: | Blattgr.: .59*.84m | Anlage: |
|---|---|---|---|---|
| bearbeitet: | August 2026 | | Maßstab: 1:20 | Planart: Querschnitt |
| gezeichnet: | August 2026 | | Projekt: P2450 | |
| geprüft: | August 2026 | | zug. Pläne: | Plan–Nr.: 50 |

Diese Zeichnung ist urheberrechtlich geschützt.
Der Empfänger darf die Zeichnung nur zu dem Zweck benutzen, zu dem sie ihm anvertraut wird.

Dateiname: S:\Projek24\P2450\DWG\Quer.dwg