


# Handbuch Serviceportal Biotope


Die aktuellste Version ist hier eingestellt:

[https://dienste.naturschutz.rlp.de/doku/doku.php?id=spb:1\\_einfuehrung](https://dienste.naturschutz.rlp.de/doku/doku.php?id=spb:1_einfuehrung)


## Handbücher Fachanwendungen Naturschutz



Rheinland-Pfalz  
MINISTERIUM FÜR  
KLIMASCHUTZ, UMWELT,  
ENERGIE UND MOBILITÄT

**Handbuch Serviceportal Biotope**

- 1. Einführung
- 2. Grundlagen
- 3. Biotope anzeigen
- 4. Biotope erfassen und bearbeiten
- 5. Kampagnenverwaltung
- 6. QGIS-Plugin qgis2oneo
- 7. Qualitätssicherung
- [Handbuch herunterladen](#)

**Buch erstellen**

- [Diese Seite aus Buch entfernen](#)
- [Buch anzeigen, ändern \(6 Seite/n\)](#)
- [Hilfe](#)

## 1. Einführung

### 1.1 Allgemeine Informationen

Dieses Handbuch beschäftigt sich mit dem **Serviceportal Biotope** (kurz **SP-B**) der Naturschutzverwaltung von Rheinland-Pfalz. Das Portal dient der standardisierten digitalen Erfassung und Bearbeitung von Biotopen (Biotop-Objekten) aus Kartierkampagnen im gesamten Landesgebiet. Dazu bietet das Serviceportal Methoden, um zum einen die räumliche Geometrie und Lage von Biotop-Objekten zu digitalisieren, zum andern ergänzende Sachdaten wie unter anderem Biotoptyp, Schutzstatus oder Pflanzenarten zu erfassen.

Informationen zu den Grundlagen der Biotopkartierung in Rheinland-Pfalz, zu grundlegenden Funktionen sowie dem Workflow des Serviceportals Biotope sind unter dem Kap. **Grundlagen** zu finden.

Das Kap. **Biotope anzeigen** beschäftigt sich mit der Anzeige, dem Filtern und der Auswahl von Biotop-Objekten.


### Inhaltsverzeichnis

- 1. Einführung
  - 1.1 Allgemeine Informationen
  - 1.2 Technische Voraussetzungen


## Referenzlisten

Die aktuellsten Versionen der Referenzlisten sind hier abrufbar:


<https://codelisten.naturschutz.rlp.de/referenzlisten/referenzliste/67479>





Rheinland-Pfalz  
MINISTERIUM FÜR UMWELT,  
LANDWIRTSCHAFT, ERNÄHRUNG,  
WEINBAU UND FORSTEN


**REFERENZLISTEN** | **HILFE** | **GAST**


### Referenzliste - CLERfassungsart (ListID: 67479)


 Kartierung


 Datenerfassung


 fachliche Kontrolle


 fachliche Korrektur


 Folgekartierung


 Dateneingabe


 Qualitätssicherung


 Ersterfassung


 Bearbeitungsstand


 Ende des Jagdjahres

 fachliche Prüfung

 Fortschreibung

 Kartierdatum bis

 Kartierdatum von

 Kurzuntersuchung

**Atom-ID:**  
**kurzer Name:**  
**langer Name:**  
**Beschreibung:**