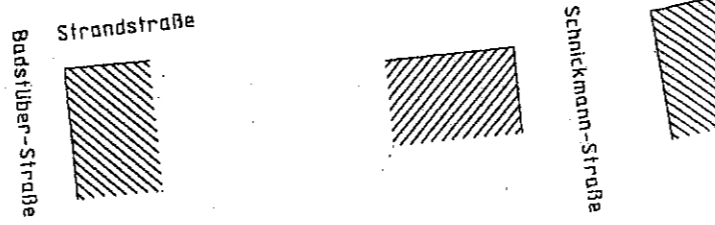


Höhenangaben sind auf HN bezogen.

Umplanung 1995



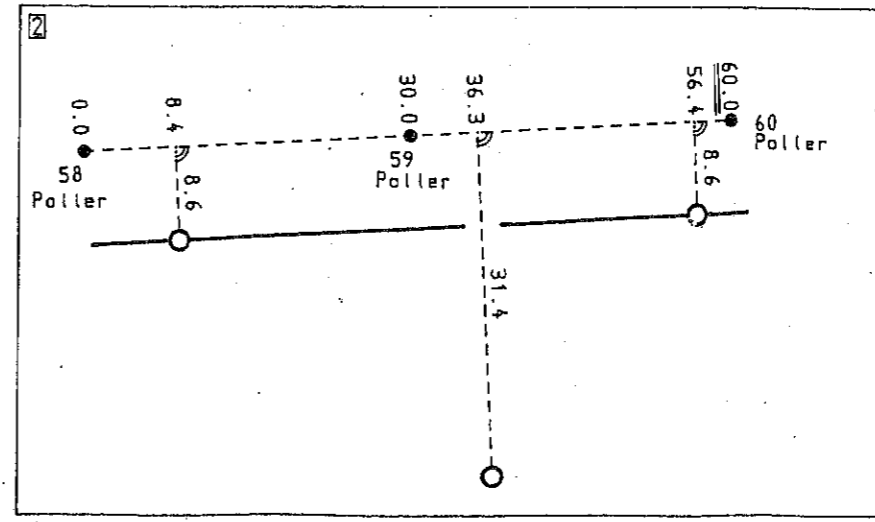
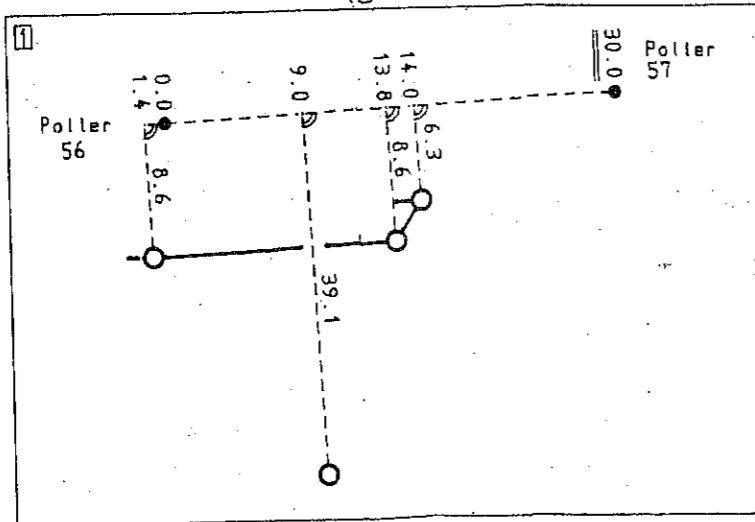
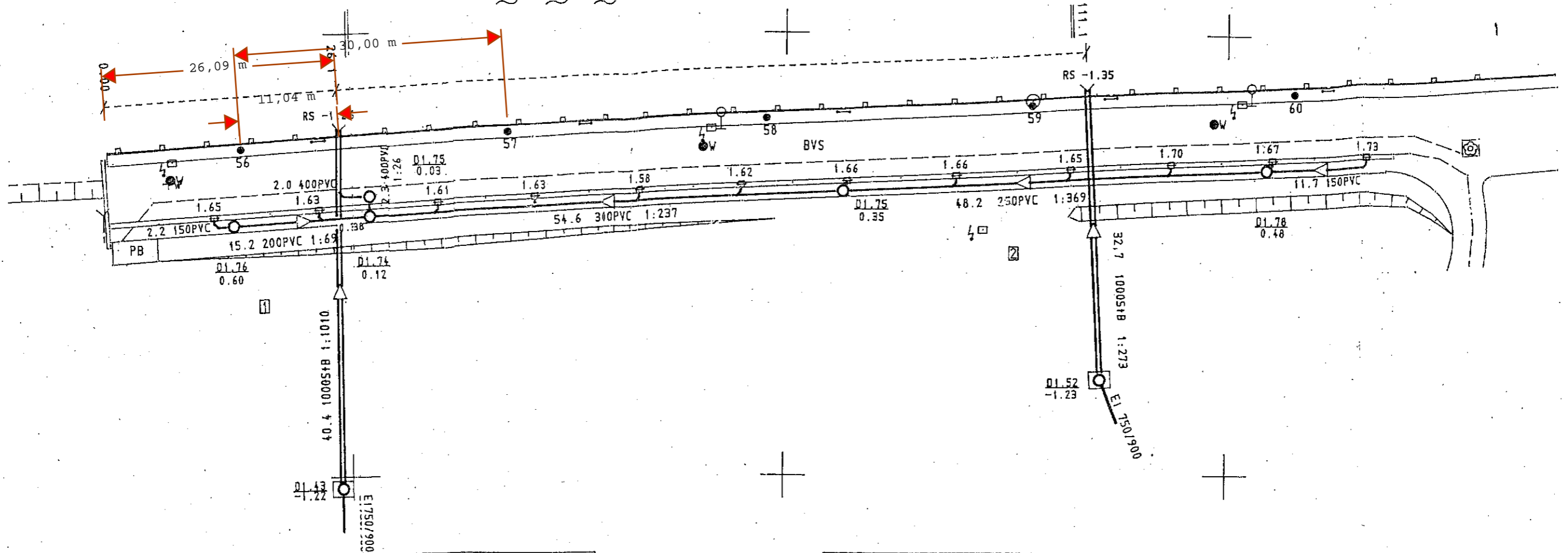
<b>INROS</b>		<b>PLANUNGSGESELLSCHAFT ROSTOCK mbH</b>		
BAUHERR/VORHABEN/OBJEKT		Hansestadt Rostock Amt für Hafenwirtschaft und Verwaltung Umprojektierung Sanierung Christinenhafen		BEZEICHNUNG Lageplan mit Koordinaten für die Kaianlage
GEZ.	MASSE GEPRÜFT	M 1:1000	PHASE	VORL.-OBJ.-NR. 20067.0
BEARBEITER <i>Prümann</i>	GEPRÜFT <i>Kernig</i>	DATUM 06.11.95	BL.-GRÖSSE ≈ A1	ZEICHNUNGS-NR. B1

b/h = 297/700

Namtschek 10.0

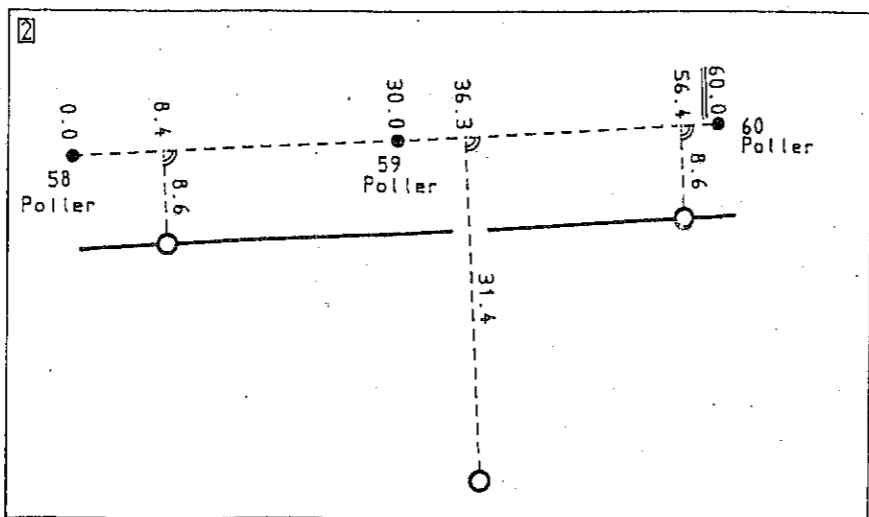
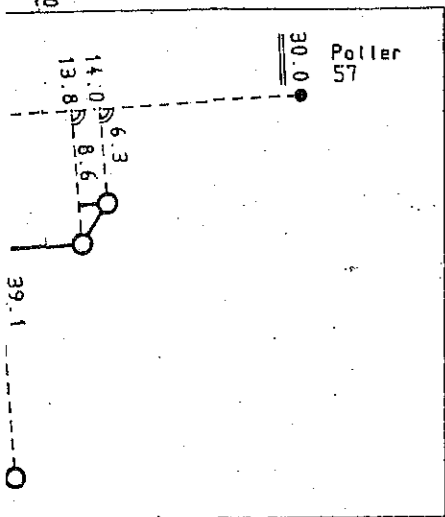
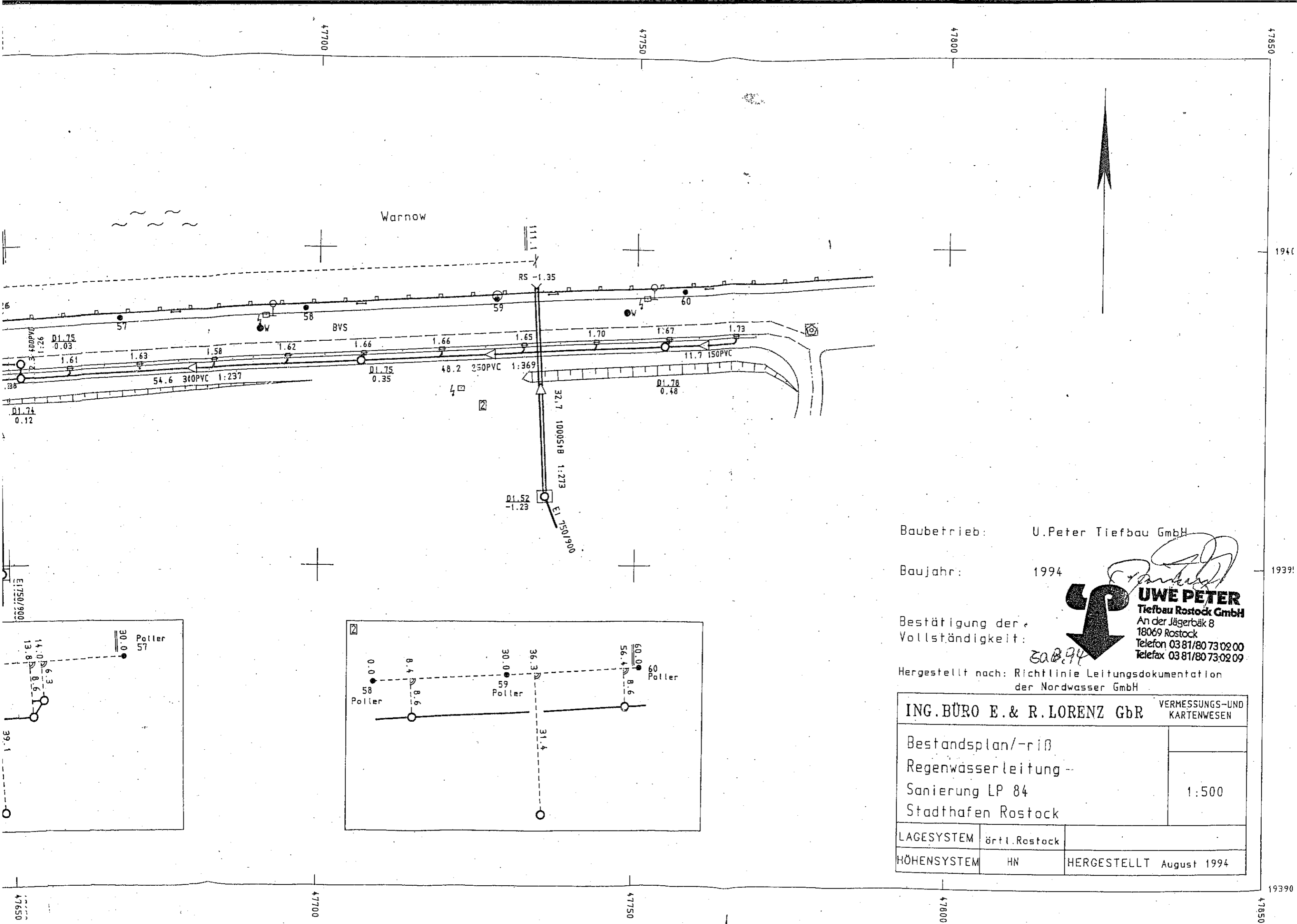
Aufmaß Sammler

Warnow



Baubetr  
Baujahr  
Bestätig  
Vollstän  
Hergestel

ING. BU  
Bestan  
Regenw  
Sanier  
Stadth  
LAGESYST  
HÖHENSYS



Baubetrieb: U. Peter Tiefbau GmbH

Baujahr: 1994

Bestätigung der  
Vollständigkeit:

*U. Peter*  
**UWE PETER**  
 Tiefbau Rostock GmbH  
 An der Jägerbäk 8  
 18069 Rostock  
 Telefon 03 81/80 73 02 00  
 Telefax 03 81/80 73 02 09

Hergestellt nach: Richtlinie Leitungsdokumentation  
der Nordwasser GmbH

ING. BÜRO E. & R. LORENZ GbR		VERMESSUNGS-UND KARTENWESEN
Bestandsplan/-riß Regenwasserleitung - Sanierung LP 84 Stadthafen Rostock		1:500
LAGESYSTEM	örtl. Rostock	
HÖHENSYSTEM	HN	HERGESTELLT August 1994

1940

1939!

1939!