



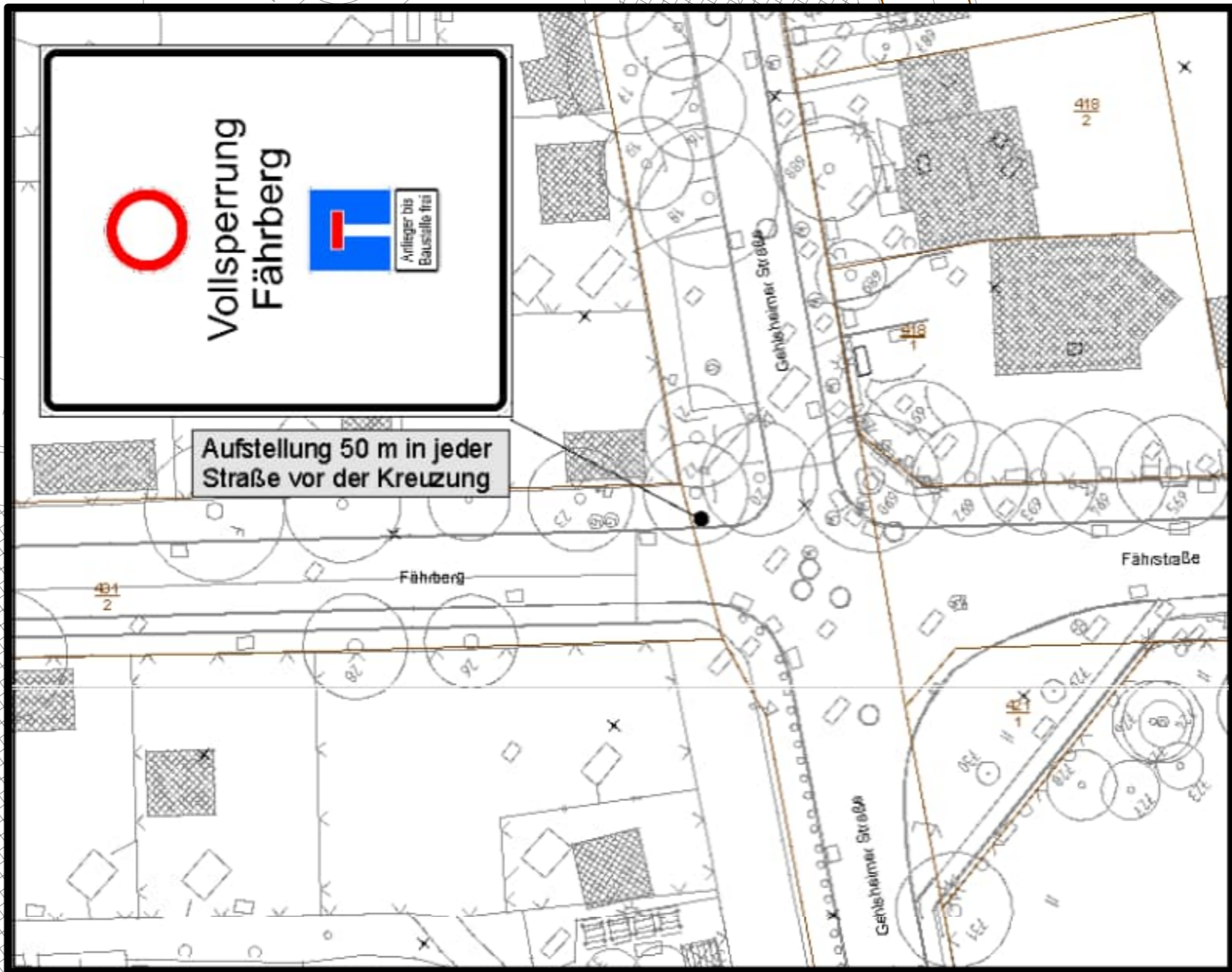


Gemeinde Hansestadt Rostock
Gemarkung Gehlsdorf
Flur 1

Zeichenerklärung

-  Bitumenbelag
-  Verbundpflaster
-  Großpflaster
-  Betonpflaster



Geändert		Datum	Gez.	Geprüft
a				
b				
c				
d				
 Bauherr HANSE- UND UNIVERSITÄTSSTADT ROSTOCK Die Oberbürgermeisterin		 Auftraggeber RGS STADTENTWICKLUNG FÜR ROSTOCK		Unterlage: 13 Blatt-Nr.: 1 Projekt-Nr.:
Straßenklasse und Nr.: Geh- und Radweg Streckenbezeichnung: von Stadthafen nach Gehlsdorf Gemarkung: Rostock Station: 0+156,513 bis 0+757,653				
Bauwerk/Baumaßnahme: NEUBAU WARNOWBRÜCKE IN ROSTOCK		Datum	Zeichen	
Planarstellung: Abbruchplan Bauzeitliche Verkehrssicherung		Bearb.:		
		Gez.:		
		Gepr.:		
		ASB-Nr.:	1938:XXX	
Aufgestellt:		Fachlich Geprüft:		
Gesehen:		Genehmigt:		
Maßstab: 1:250				

Gilt nur für die Ausschreibung !