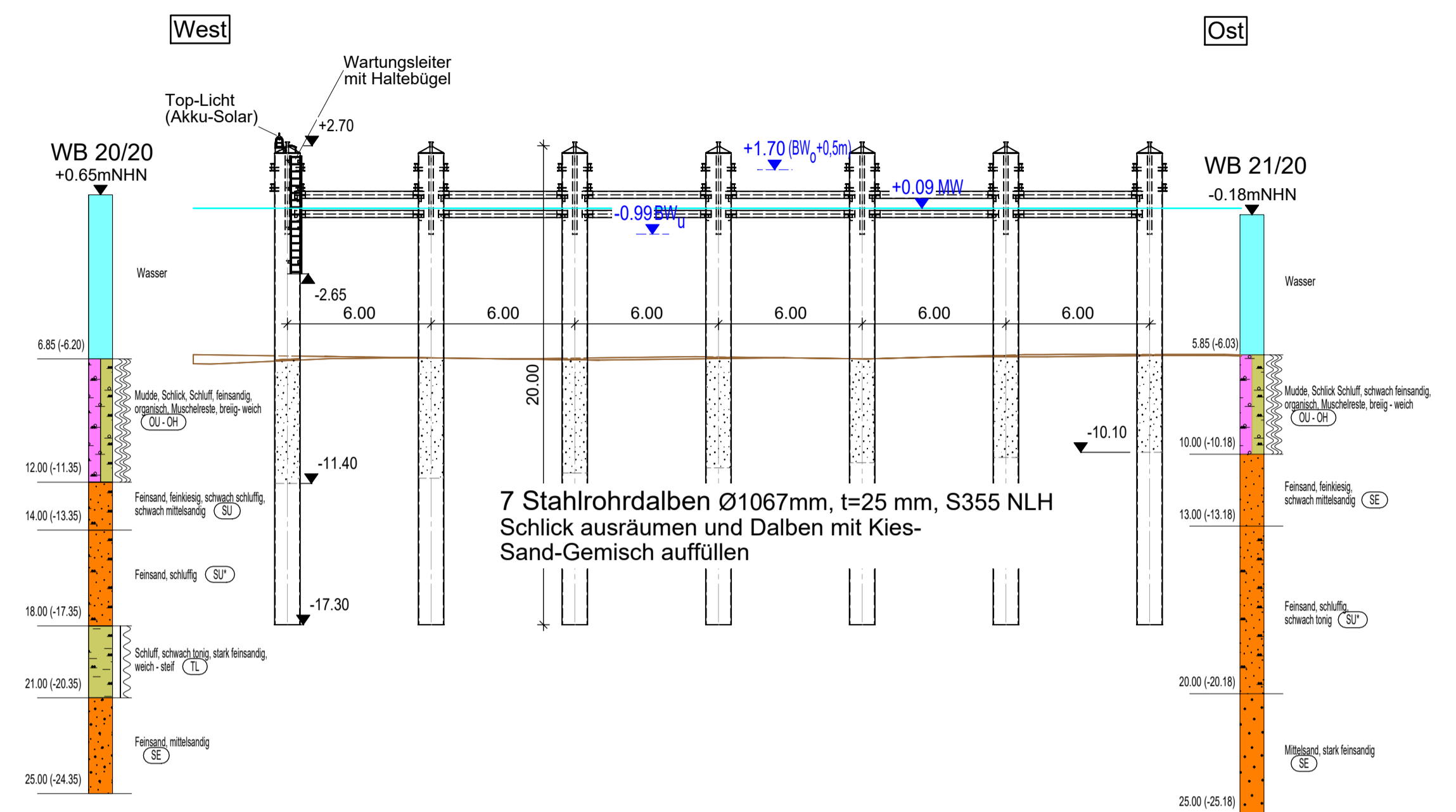


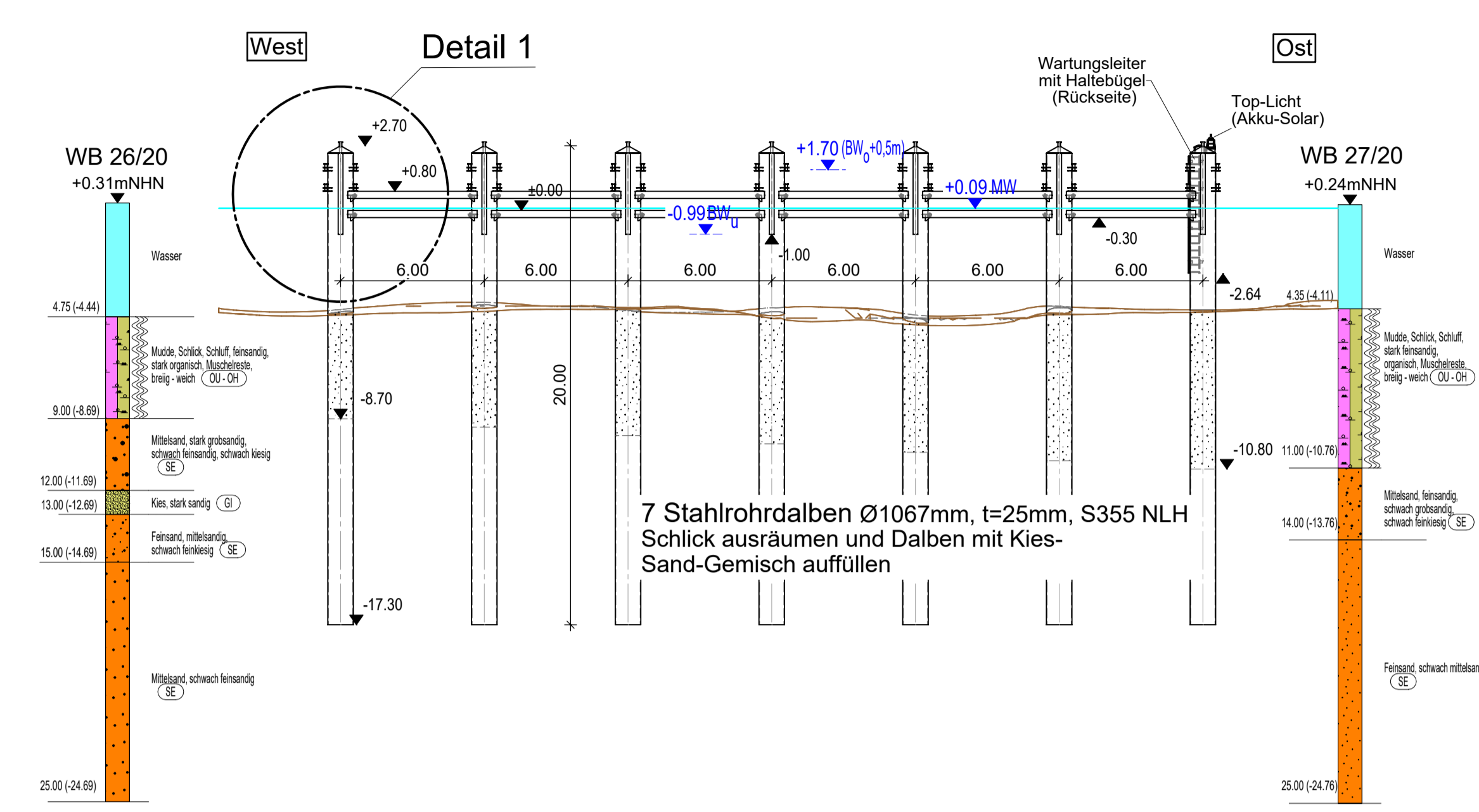
### SCHNITT Q-Q M 1:200

RÜCKANSICHT WARTESTELLE WEST



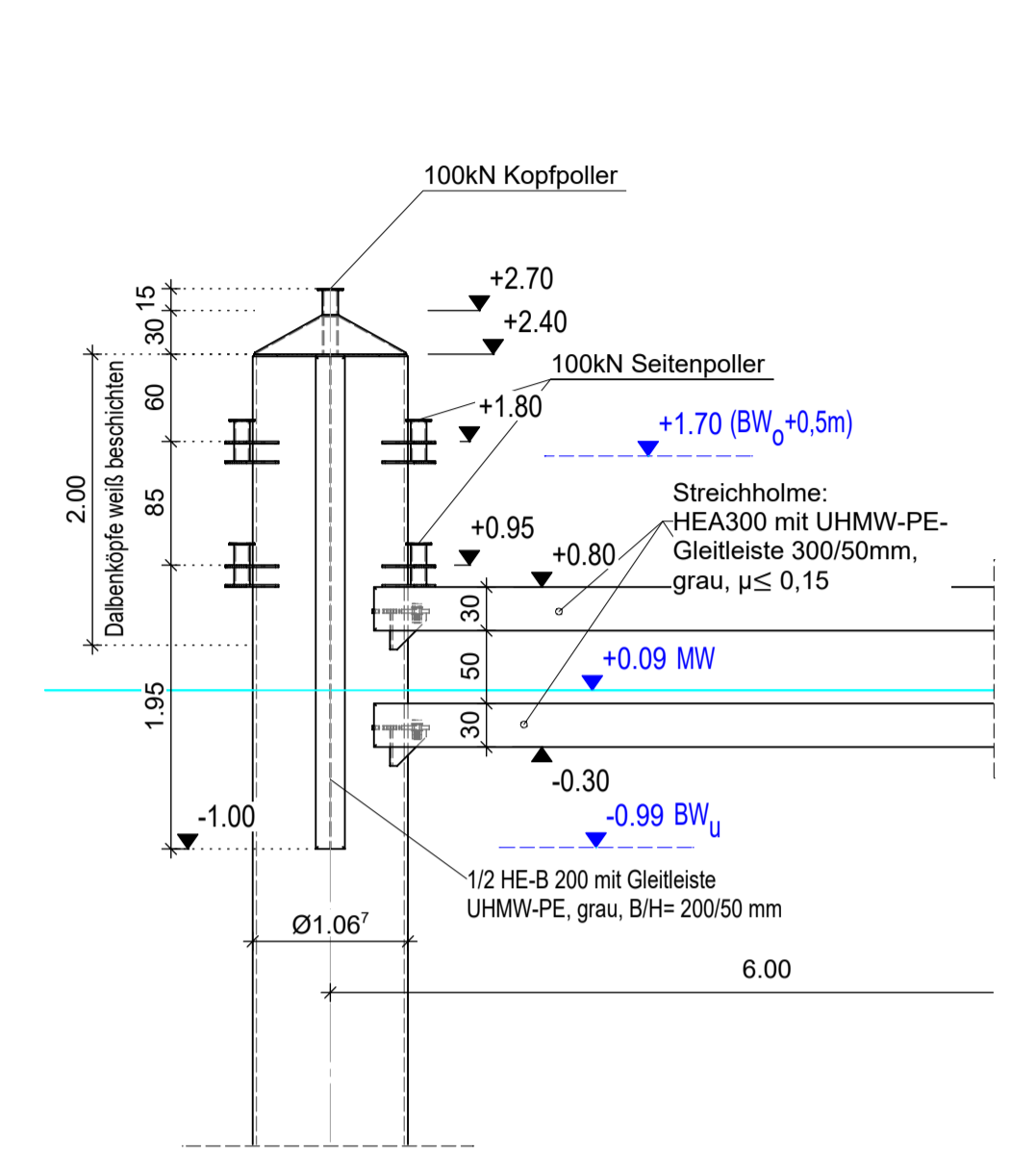
### SCHNITT P-P M 1:200

VORDERANSICHT WARTESTELLE OST



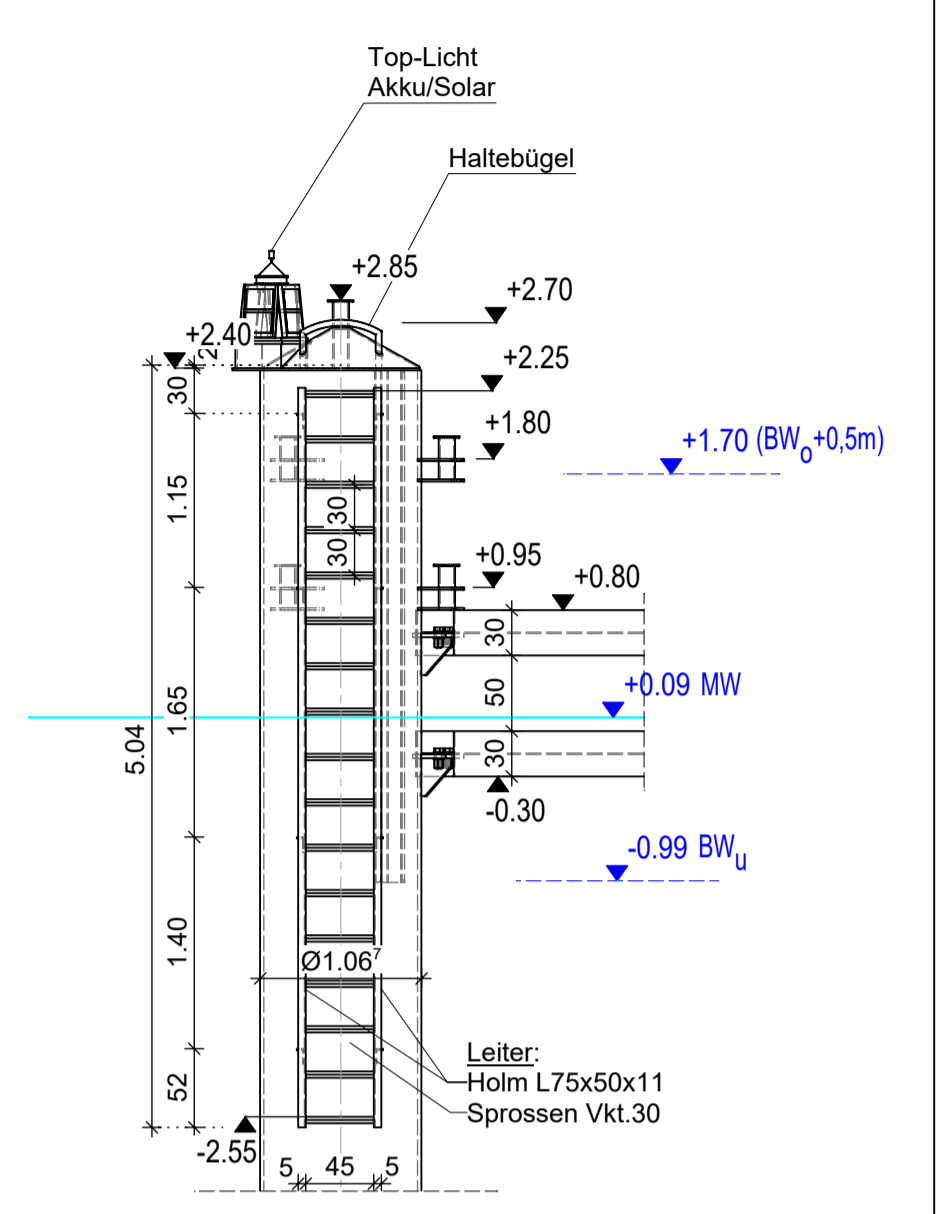
### Detail 1

DALBENKOPF M 1:50



### SCHNITT R-R

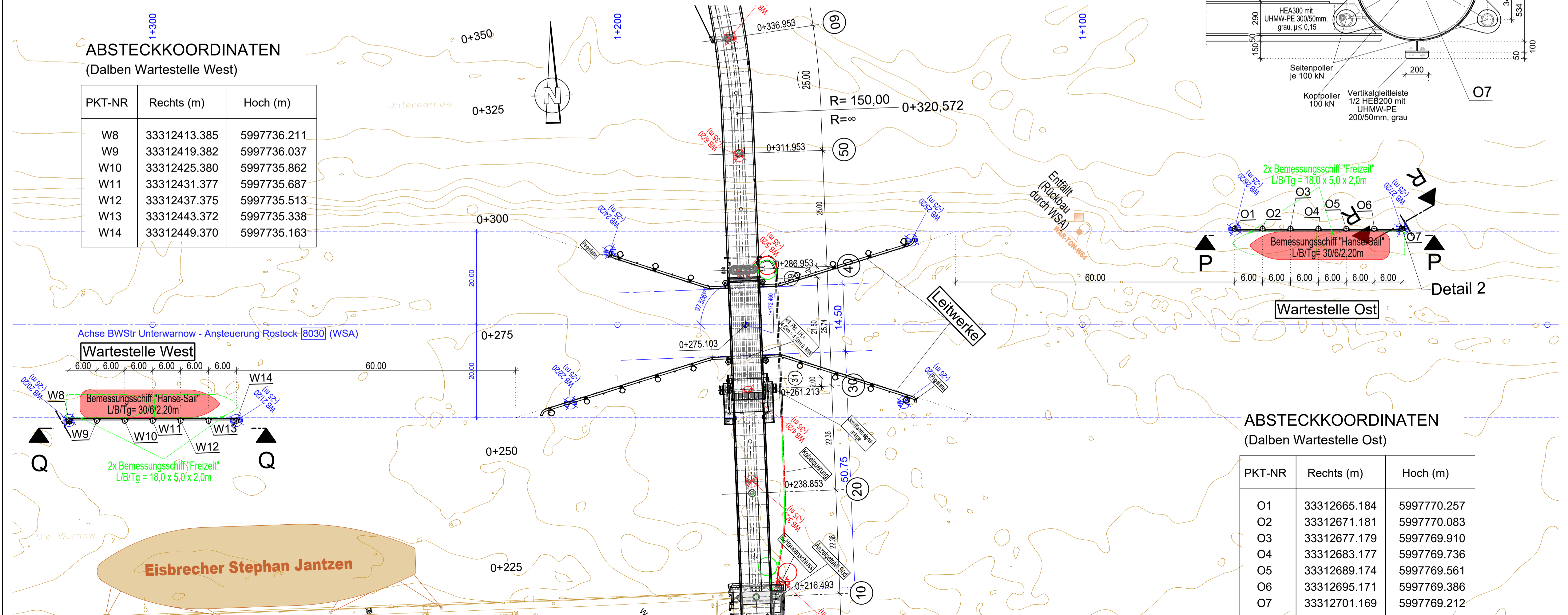
WARTUNGSLEITER M 1:50



### GRUNDRISS M 1:500

ABSTECKKOORDINATEN (Dalben Wartestelle West)

PKT-NR	Rechts (m)	Hoch (m)
W8	33312413.385	5997736.211
W9	33312419.382	5997736.037
W10	33312425.380	5997735.862
W11	33312431.377	5997735.687
W12	33312437.375	5997735.513
W13	33312443.372	5997735.338
W14	33312449.370	5997735.163



ABSTECKKOORDINATEN (Dalben Wartestelle Ost)

PKT-NR	Rechts (m)	Hoch (m)
O1	33312665.184	5997770.257
O2	33312671.181	5997770.083
O3	33312677.179	5997769.910
O4	33312683.177	5997769.736
O5	33312689.174	5997769.561
O6	33312695.171	5997769.386
O7	33312701.169	5997769.212

Lagebezug: ETRS 89, Zone 33 Höhenbezug im System DHHN 2016  
 Höhenbezug auf Gradienten

ENDGÜLTIGE ABMESSUNGEN NACH STATISCHEN, KONSTRUKTIVEN UND WIRTSCHAFTLICHEN ERFORDERNISSEN

Geändert	Datum	Gez.
a	26.06.2025	
b		
c		

**Bauherr**  
 HANSE-UND UNIVERSITÄTSTADT ROSTOCK  
 Die Oberbürgermeisterin

**Auftraggeber**  
 RGS  
 STÄDTLICHE WIRTSCHAFTS- UND VERKEHRSDIREKTION

Unterlage: 8  
 Blatt-Nr.: 11

Straßenklasse und Nr.: Geh- und Radweg  
 Streckenbezeichnung: vom Stadthafen nach Gehlsdorf  
 Gemarkung: Rostock  
 Station:

Bauwerk/Baumaßnahme:	Datum	Zeichen
NEUBAU WARNOWBRÜCKE IN ROSTOCK	Bearb.:	
	Gez.:	
	Gepr.:	
ASB-Nr.:	1938:907	

Plandarstellung:  
 Wartestellen West und Ost  
 Grundriss, Schnitte, Details

**Bauwerksplan**  
 Maßstab: 1:500, 1:200, 1:50, 1:20

Aufgestellt:	Fachlich geprüft:
Gesehen:	Genehmigt:

**Gilt nur für die Ausschreibung !**