










3331200<sup>000000</sup>      3331250<sup>000000</sup>      3331250<sup>000000</sup>

5998250<sup>000000</sup>      5998000<sup>000000</sup>      5997750<sup>000000</sup>

3331200<sup>000000</sup>      3331250<sup>000000</sup>      3331250<sup>000000</sup>

- multitemporale Luftbildauswertung**  
**Situation v. 1940 - 1945**
-  Untersuchungsgebiet
  -  Gebäude (intakt)
  -  Gebäude ausgebrannt
  -  Gebäude zerstört
  -  diffuser Kampfmittelverdacht
  -  Kat. 1 - Unbedenklichkeit aus Gefahrenbewertung
  -  Wasserfläche

	<p>Munitionsbergungsdienst          Mecklenburg-Vorpommern          Graf-Yorck-Straße 6          19061 Schwerin</p> 
<p>Datum: 16.03.2021</p>	<p>Auftrag: 166-2020</p>
<p>Lagebezugssystem: ETRS89 (GRS80, 6°) Zone 33</p>	<p>Rostock Neubau Warnowbrücke</p>
<p>Maßstab: 1:3.500 erstellt von: jklage</p>	<p>KMK-Nr.: 382</p>
<p><small>© Geobasisdaten (Karte und Luftbilder) Landesamt für innere Verwaltung Mecklenburg-Vorpommern (LAIV M-V);          © Kampfmittelbelastungsdaten LPBK / MBD M-V</small></p>	