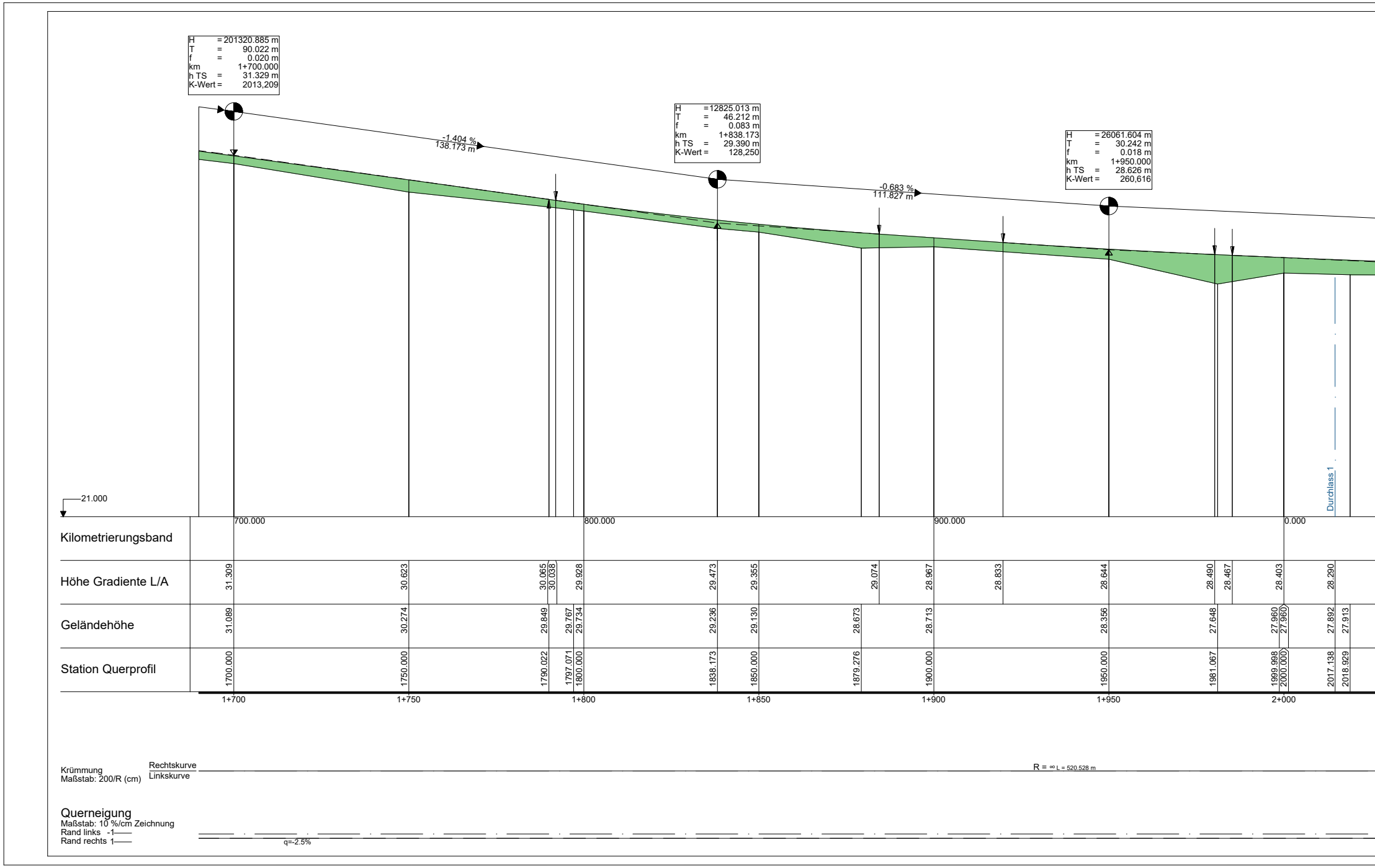
H = 201320.885 m
T = 90.022 m
f = 0.020 m
km 1+700.000
h TS = 31.329 m
K-Wert = 2013,209
-1.404 %
138.173 m
H = 12825.013 m
T = 46.212 m
f = 0.083 m
km 1+838.173
h TS = 29.390 m
K-Wert = 128,250
-0.683 %
111.827 m
H = 26061.604 m
T = 30.242 m
f = 0.018 m
km 1+950.000
h TS = 28.626 m
K-Wert = 260,616
Durchlass 1
21.000
Kilometrierungsband
700.000
800.000
900.000
0.000
Höhe Gradiente L/A
31.309
30.623
30.065
30.038
29.928
29.473
29.355
29.074
28.967
28.833
28.644
28.490
28.467
28.403
28.290
Geländehöhe
31.089
30.274
29.849
29.767
29.734
29.236
29.130
28.673
28.713
28.356
27.648
27.960
27.960
27.892
27.913
Station Querprofil
1700.000
1750.000
1790.022
1797.071
1800.000
1838.173
1850.000
1879.276
1900.000
1950.000
1981.067
1999.998
2000.000
2017.138
2018.929
1+700
1+750
1+800
1+850
1+900
1+950
2+000
Krümmung
Maßstab: 200/R (cm)
Rechtskurve
Linkskurve
R = ∞ L = 520.528 m
Querneigung
Maßstab: 10 %/cm Zeichnung
Rand links -1
Rand rechts 1
q=-2.5%

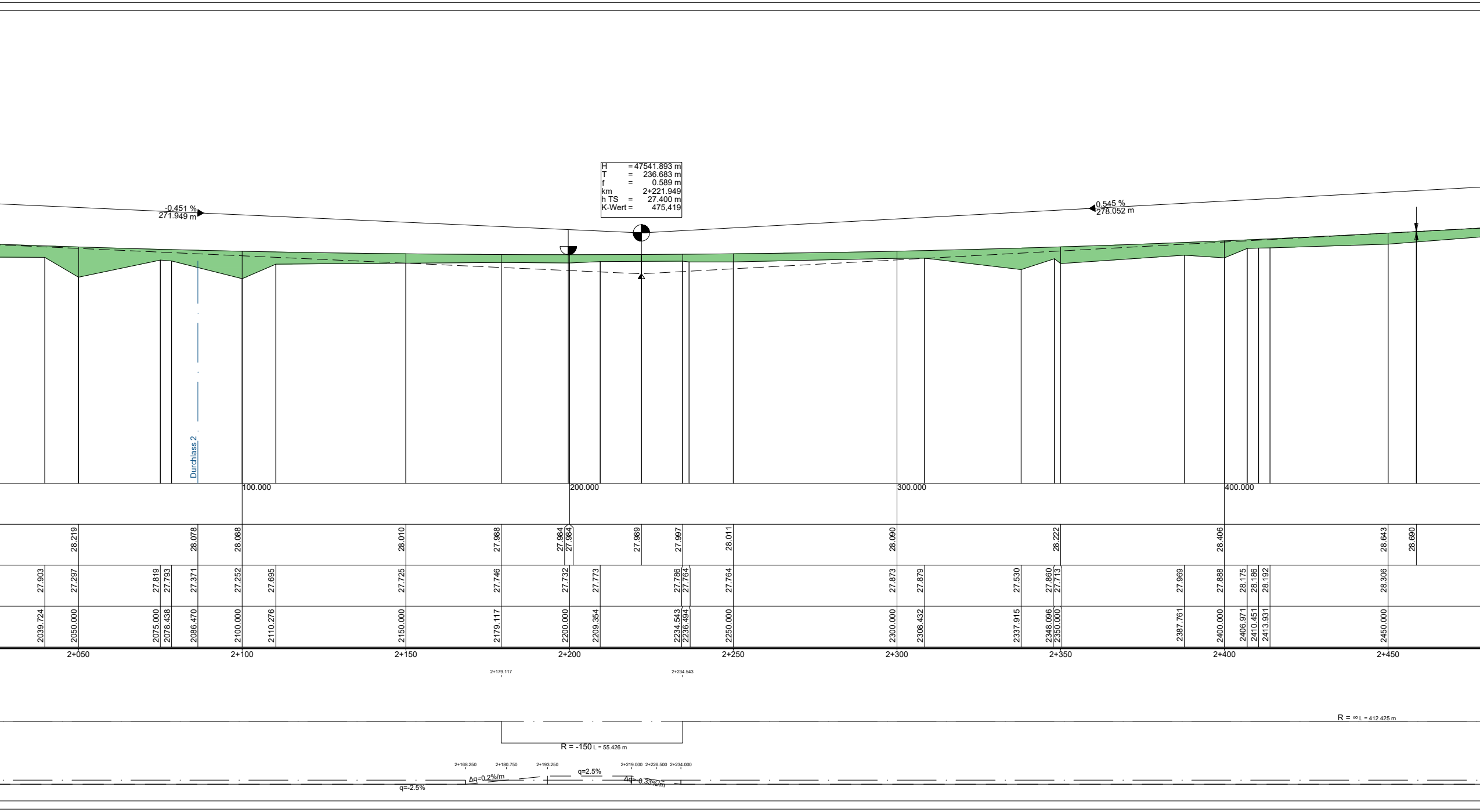
H = 47541.893 m
T = 236.683 m
f = 0.589 m
km 2+221.949
h TS = 27.400 m
K-Wert = 475,419
-0.451 %
271.949 m
0.545 %
278.052 m
Durchlass 2
100.000
200.000
300.000
400.000
28.219
28.078
28.088
28.010
27.988
27.984
27.984
27.989
27.997
28.011
28.090
28.222
28.406
28.643
28.690
27.903
27.297
27.819
27.793
27.371
27.252
27.695
27.725
27.746
27.732
27.773
27.786
27.764
27.764
27.873
27.879
27.530
27.860
27.713
27.969
27.888
28.175
28.186
28.192
28.306
2039.724
2050.000
2075.000
2078.438
2086.470
2100.000
2110.276
2150.000
2179.117
2200.000
2209.354
2234.543
2236.494
2250.000
2300.000
2308.432
2337.915
2348.096
2350.000
2387.761
2400.000
2406.971
2410.451
2413.931
2450.000
2+050
2+100
2+150
2+200
2+250
2+300
2+350
2+400
2+450
2+179.117
2+234.543
R = -150 L = 55.426 m
R = ∞ L = 412.425 m
2+168.250
2+180.750
2+193.250
2+219.000
2+226.500
2+234.000
q=2.5%
Δq=0.2%/m
Δq=-0.33%/m
q=-2.5%

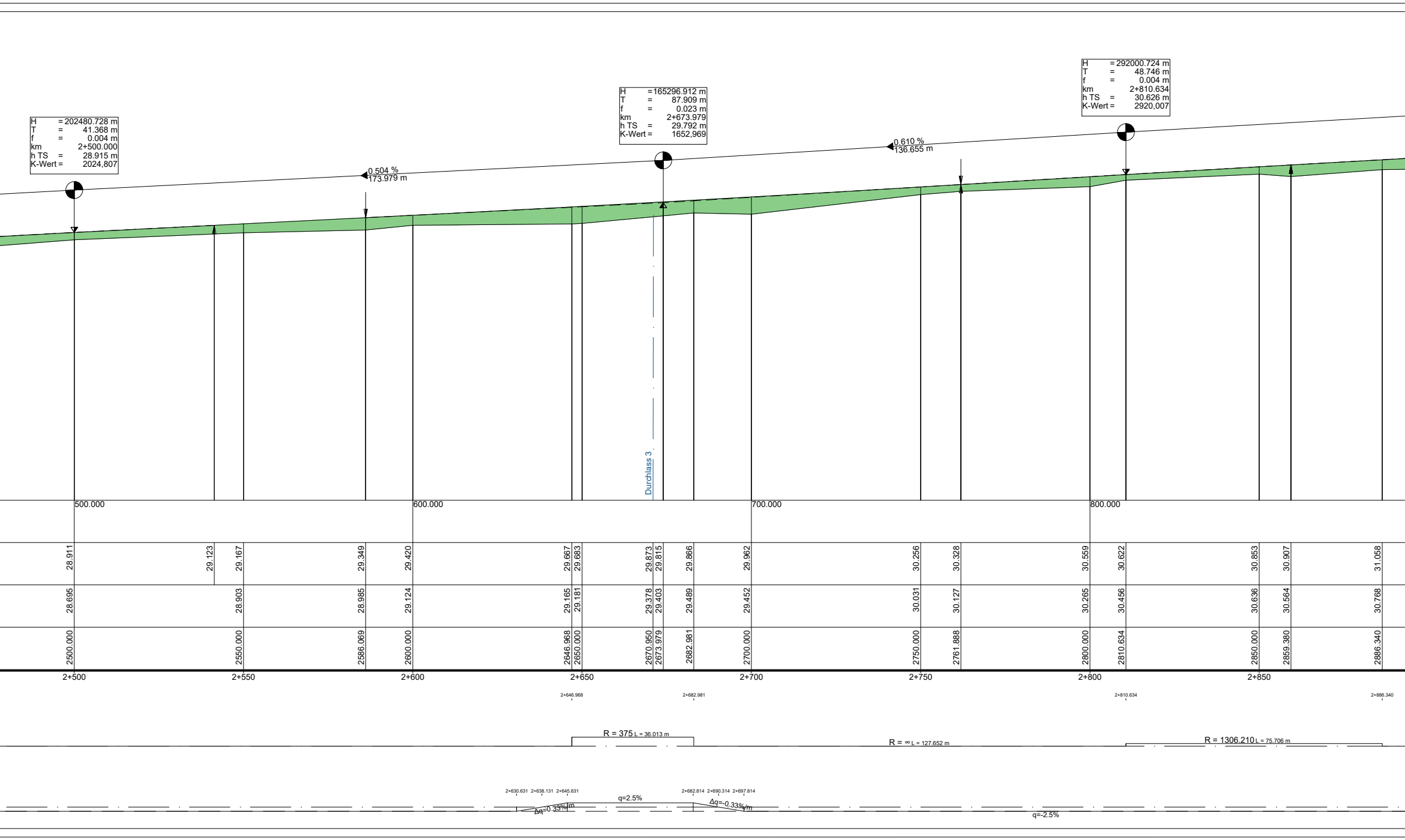
H = 202480.728 m
T = 41.368 m
f = 0.004 m
km 2+500.000
h TS = 28.915 m
K-Wert = 2024,807
0.504 %
173.979 m
H = 165296.912 m
T = 87.909 m
f = 0.023 m
km 2+673.979
h TS = 29.792 m
K-Wert = 1652,969
0.610 %
136.655 m
H = 292000.724 m
T = 48.746 m
f = 0.004 m
km 2+810.634
h TS = 30.626 m
K-Wert = 2920,007
Durchlass 3
500.000
600.000
700.000
800.000
28.911
29.123
29.167
29.349
29.420
29.667
29.683
29.873
29.815
29.866
29.962
30.256
30.328
30.559
30.622
30.853
30.907
31.058
28.695
28.903
28.985
29.124
29.165
29.181
29.378
29.403
29.489
29.452
30.031
30.127
30.265
30.456
30.636
30.564
30.768
2500.000
2550.000
2586.069
2600.000
2646.968
2650.000
2670.950
2673.979
2682.981
2700.000
2750.000
2761.888
2800.000
2810.634
2850.000
2859.380
2886.340
2+500
2+550
2+600
2+650
2+700
2+750
2+800
2+850
2+646.968
2+682.981
2+810.634
2+886.340
R = 375 L = 36.013 m
R = ∞ L = 127.652 m
R = 1306.210 L = 75.706 m
2+630.631
2+638.131
2+645.631
q=2.5%
2+682.814
2+690.314
2+697.814
Δq=0.33%/m
Δq=-0.33%/m
q=-2.5%

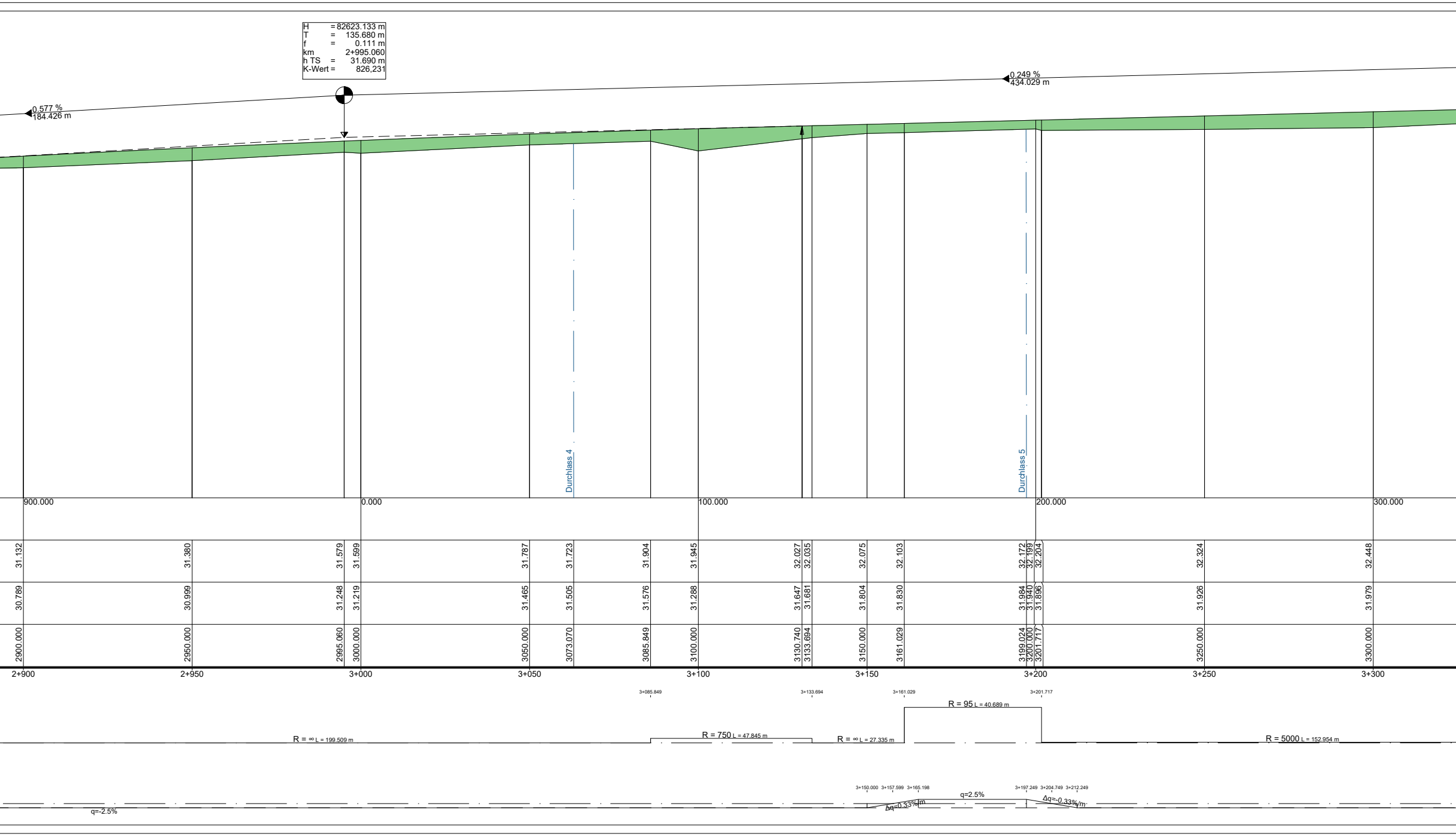
H = 82623.133 m
T = 135.680 m
f = 0.111 m
km 2+995.060
h TS = 31.690 m
K-Wert = 826,231
0.577 %
184.426 m
0.249 %
434.029 m
Durchlass 4
Durchlass 5
900.000
0.000
100.000
200.000
300.000
31.132
31.380
31.579
31.599
31.787
31.723
31.904
31.945
32.027
32.035
32.075
32.103
32.172
32.199
32.204
32.324
32.448
30.789
30.999
31.248
31.219
31.465
31.505
31.576
31.288
31.647
31.681
31.804
31.830
31.984
31.940
31.896
31.926
31.979
2900.000
2950.000
2995.060
3000.000
3050.000
3073.070
3085.849
3100.000
3130.740
3133.694
3150.000
3161.029
3199.024
3200.000
3201.717
3250.000
3300.000
2+900
2+950
3+000
3+050
3+100
3+150
3+200
3+250
3+300
3+085.849
3+133.694
3+161.029
3+201.717
R = ∞ L = 199.509 m
R = 750 L = 47.845 m
R = ∞ L = 27.335 m
R = 95 L = 40.689 m
R = 5000 L = 152.954 m
3+150.000
3+157.599
3+165.198
3+197.249
3+204.749
3+212.249
q=2.5%
Δq=0.33%/m
Δq=-0.33%/m
q=-2.5%


32.572
32.584
32.633
32.206
32.128
32.227
32.230
3350.000
3354.671
3374.639
3+350
3+354.671
R = -150 L = 38.103 m
3+339.991
3+347.491
3+354.991
q=2.5%
Δq=0.33%/m

Zeichenerklärung

	Gradientenhochpunkt
	Gradiententiefpunkt
↑ ↓	Ausrundungsbeginn Kuppe/ Ausrundungsende Wanne
🟩	Damm
🟫	Einschnitt
—	Durchlass
—	Gepl. Gradiente

H =2150.000 m
T = 48.401 m
f = 0.545 m
km 0+212.668
hTS = 75.392 m

-0.440 %
102.569 m
4.063 %
120.711 m

Neigungsbrechpunkt mit Angabe von Ausrundungshalbmesser, Tangentenlänge, Stichhöhe, Bau-km, Höhe Tangentenschnittpunkt, Längsneigung und Abstand zum nächsten Neigungsbrechpunkt

2

... Ausfertigung

INGENIEURBÜRO
Thiele & Partner mbB
Planung und Beratung im Hoch-, Tief- und Verkehrsbau
Zierker Straße 39 • 17235 Neustrelitz • Telefon (03981) 2862-0

Neustrelitz, den 14.01.2026 ....

	Datum	Name
bearbeitet	01/2026	L.Harth
gezeichnet	01/2026	L.Harth
geprüft:	01/2026	R.Seidel

Projekt-Nr.: 5221

Landkreis Mecklenburgische Seenplatte
Regionalstandort Waren(Müritz)/ Bauamt/ Sachgebiet Tiefbau
Zum Amtsbrink 2
17192 Waren (Müritz)

Tel.- Nr. 0395-57087 0 Fax-Nr. 0395-5708765999

	Datum	Name
geprüft:		

Nr.	Art der Änderung	Datum	Zeichen

AUSSCHREIBUNG

Straßenbauverwaltung

Landkreis Mecklenburgische Seenplatte

Straße/Abschn.-Nr./Station: MSE 65/ Abs. 10/ km 0,349 - km 4,219
km 4,649 - km 4,987

PROJIS-NR.:

Unterlage / Blatt-Nr.: 6 / 2

Höhenplan

Maßstab: 1: 500

Erneuerung Kreisstraße MSE 65, Abschnitt 10

aufgestellt: