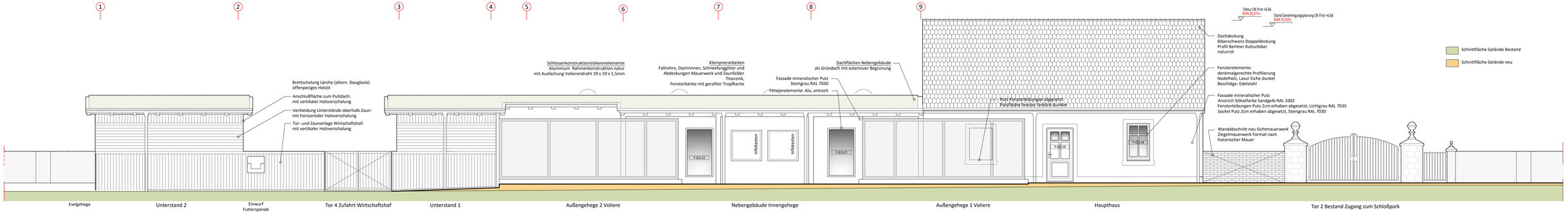

Ansicht Süd, Ansicht Schloßparkseite

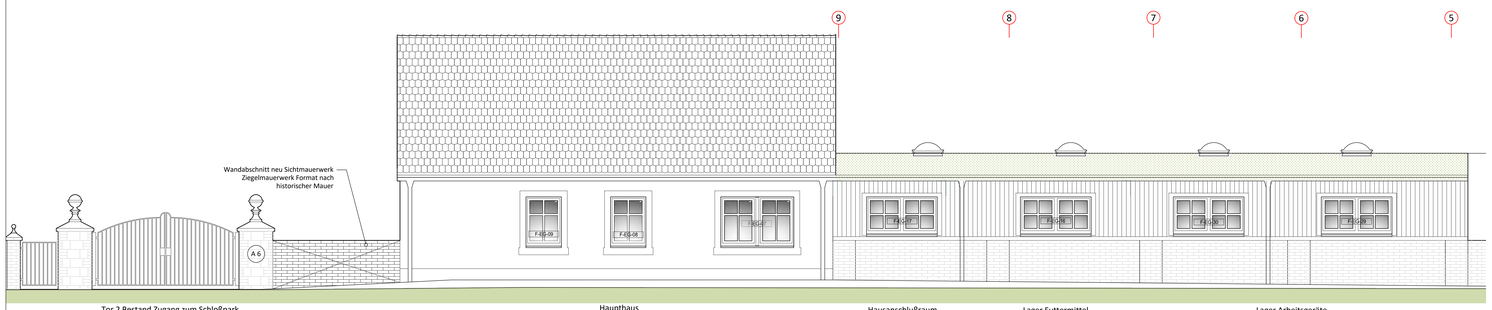

Ansicht Nord, Straßenseite

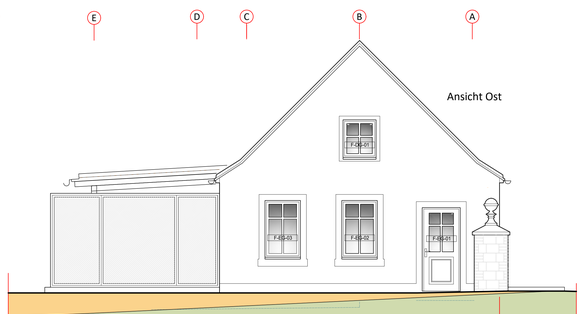

Ansicht Ost

Erläuterung zur Tektur vom 01.10.2025
Zur Baugenehmigung vom 15.07.2024 AZ 63/02/01014/23

Nach dem Freilegen der Gebäudegründung und statischer Beurteilung der Tragfähigkeit, kann die ursprünglich geplante fertige Fußbodenhöhe Erdgeschoss nicht bei NHN 85,75m hergestellt werden, sondern bei NHN 86,00m. Die Gebäudeabmessungen sollen nicht verändert werden. Die Tektur betrifft die gesamte Höhenneinordnung der Gebäude und die Geländeanschlußhöhen auf der Schloßparkseite. Die Treppenanlage in den Außenanlagen wird um eine Stufe erweitert und die barrierefreie Zuwegung entsprechend verlängert. Die Anschlußhöhen auf der Straßenseite bleiben erhalten. Auf eine gesonderte Kennzeichnung in der Darstellung wird im Sinne der Planlesbarkeit verzichtet.

INDEX	DATUM	GEZEICHNET	ÄNDERUNG

Büroanschrift:
KTH Bauplanung GmbH, Lauatzer Str. 6, 04916 Herzberg
Tel.: 0 35 35 / 24 23 30, Fax: 0 35 35 / 24 23 39
e-mail: info@kth-bauplanung.de
www.kth-bauplanung.de

Tektur zur Genehmigungsplanung AZ 63/02/01014/23
(Stand Ausführungsplanung)

OBJEKT:	
STANDORT:	Trift, 15936 Dahme/Mark
BAUHERR:	Stadt Dahme/Mark vertreten durch das Amt Dahme/Mark, Hauptstraße 48/49, 15936 Dahme/Mark
PLANINHALT:	Ansichten
Bearbeiter	S. Anderson

Alle Maße und eigenverantwortlich auf Plan und Bauteile zu prüfen.
Maßabweichungen sind unverzüglich dem Bauleiter und dem Architekten mitzuteilen.
Projektpläne der Fachplaner sind zu beachten.

Idealer Höhenbezug (+/-0,00) Ebene O Erdgeschoss Bestand NHN 85,75m
Fussböden, Decken und Wandaufbauten siehe separate Listen.
Alle Maße als DVB, falls nicht anders im Plan vermerkt.

Objektplaner B. Günther-Tuchólke	Unterschrift:
Bauherr	Unterschrift:
Maßstab Blattgröße	1 : 50 133 X 44
Aktenzeichen:	KTH 024/22
Planstand:	25.08.2026
Plannummer:	Tektur A_05