Draufsicht
M 1 : 250

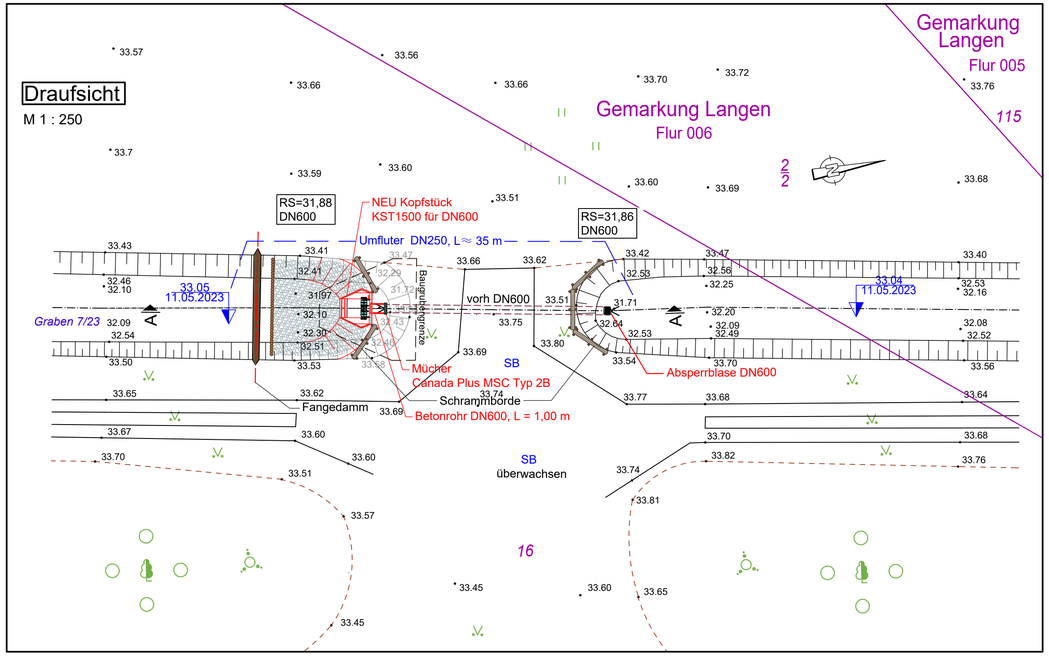

Längsschnitt
M 1 : 250

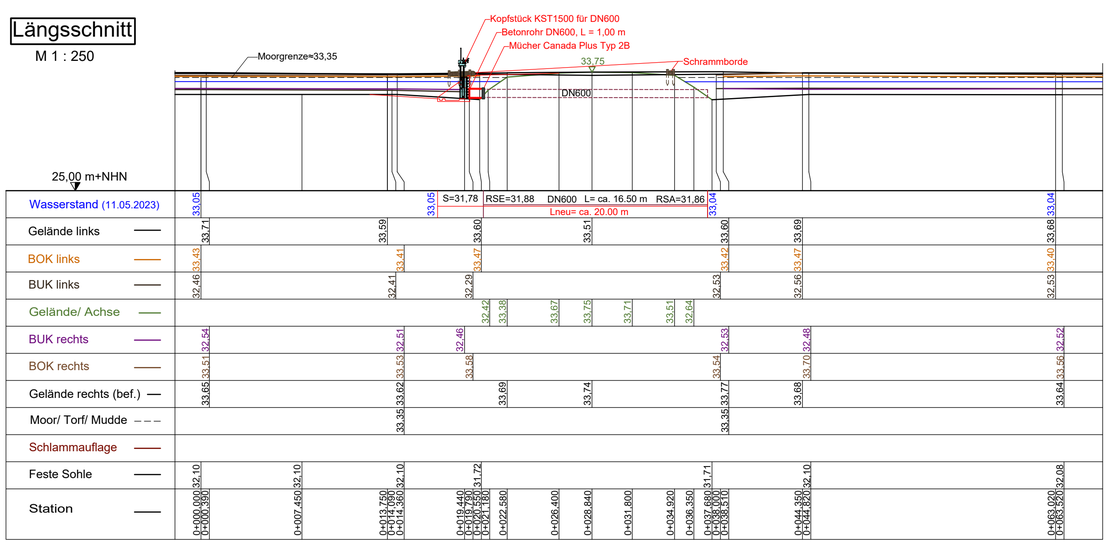

SCHNITT A-A
M 1 : 100

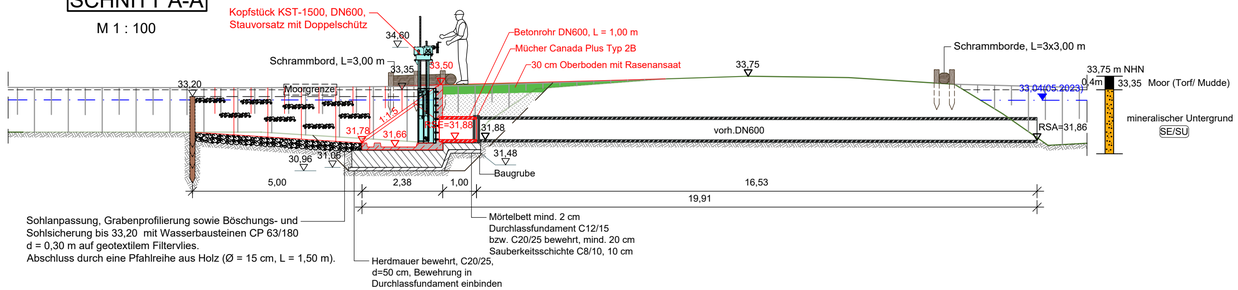

ANSICHT -Einlauf
M 1 : 50

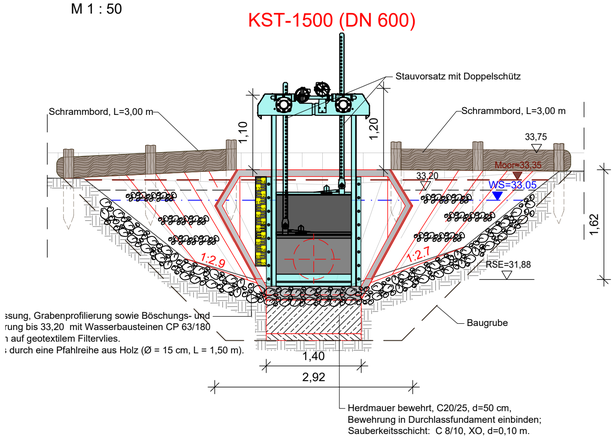

ANSICHT -Einlauf
M 1 : 50

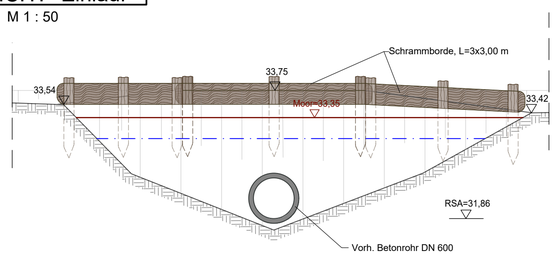

Entwurfsvermessung:

m-e-g GIS GmbH
Vermessung und Datenverarbeitung
D-04916 Herzberg/E., Osterodaer Straße 5a
Tel. 03535/4005-50, Fax: 03535/4005-55
Internet: www.meg-gis.de, E-Mail: post@meg-gis.de

Höhenbezugssystem: DHHN 2016 [NHN]
Lagesystem: ETRS 89

Index	Art der Änderung	Datum	Name

AUSFÜHRUNGSPLANUNG

Ingenieurbüro
Wasser - Boden - Landschaft GmbH
Zum Jagenstein 3, 14478 Potsdam
Tel.: (0331) 27009-36/-37, Fax: (0331) 27009-38
E-mail: info@wbl-potsdam.de

Vorhaben:

Herstellung von Wasserzuführungen für Überschusswasser aus dem Rhin zur Einleitung in die Teilflächen A und B der Rhinkanalwiesen

Bearb.:	06/2026	Brüggemann
Gez.:	06/2026	Anufrier
Geprüft:	06/2026	Stein

Plandarstellung:

BWP Stau-2

Zeichnung:	06
Blatt-Nr.:	2/3
Ausf.-Nr.:	
Maßstab:	1:250; 1:100; 1:50

Auftraggeber:

Landesamt für Umwelt
c/ o ARGE Klimamoor,