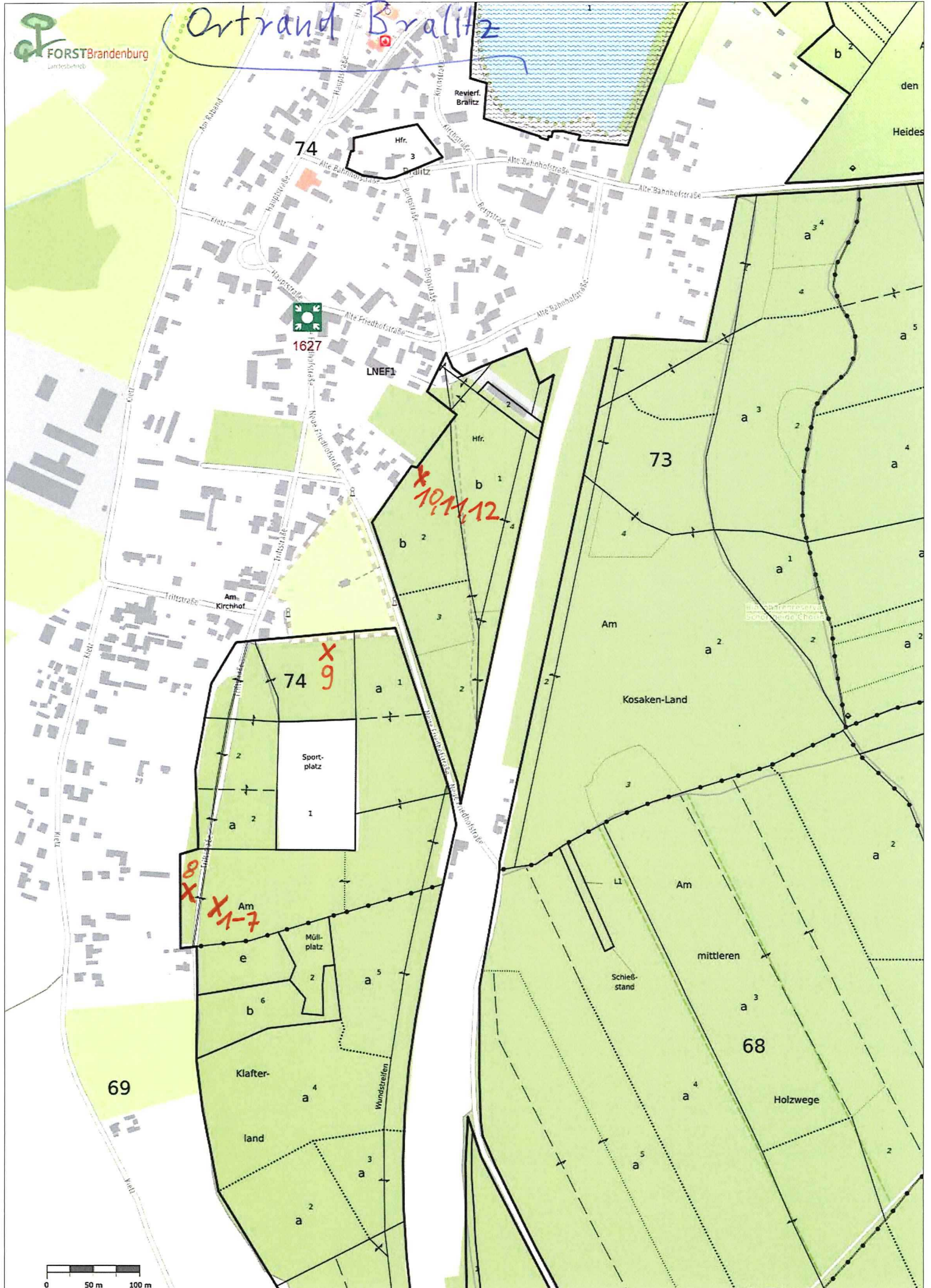
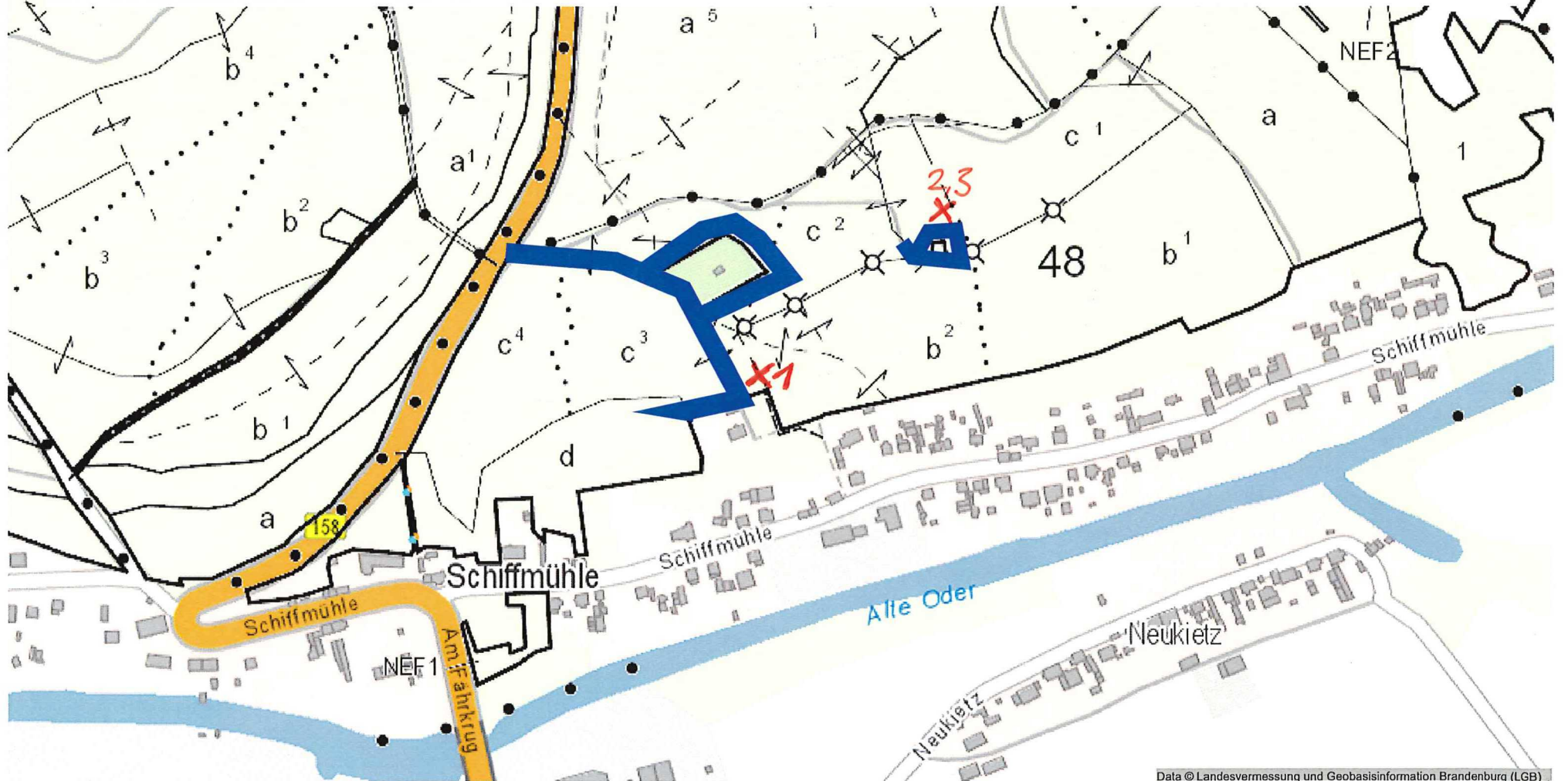


Orttrand Neuenhagen

Ortrand Bralitz

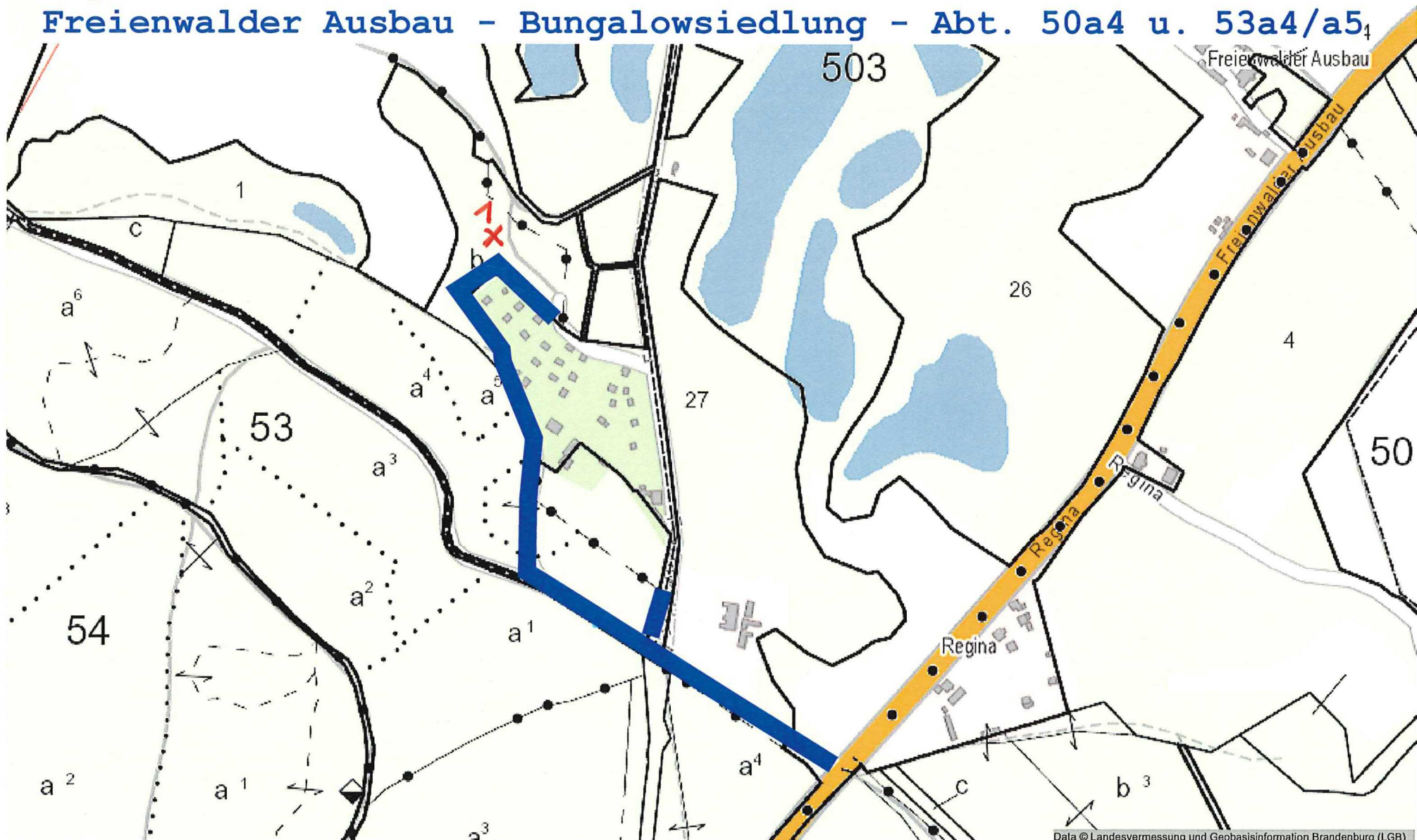


**Regelkontrolle VS Kontrollabschnitt:
Zufahrt u. Friedhof Schiffmühle u. dahinter liegendes Wohnhaus
u. Funkturm - Abt. 48**



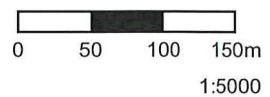
Data © Landesvermessung und Geobasisinformation Brandenburg (LGB)

**Regelkontrolle VS Kontrollabschnitt:
Freienwalder Ausbau - Bungalowsiedlung - Abt. 50a4 u. 53a4/a5**

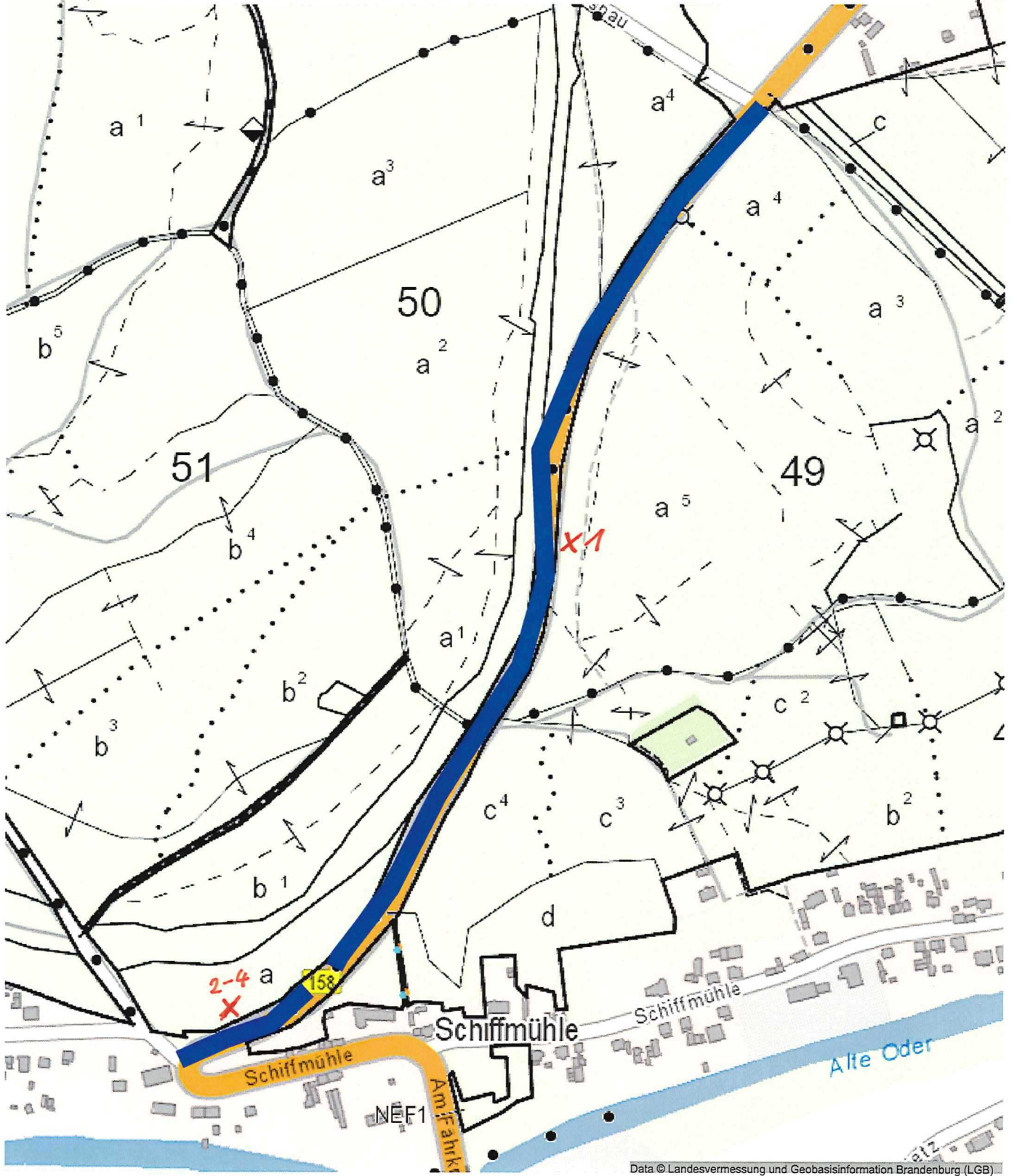


Data © Landesvermessung und Geobasisinformation Brandenburg (LGB)

Druckdatum 30.09.2016, Darstellung auf der Grundlage von Daten der unteren Forstbehörde des Landes Brandenburg



**Regelkontrolle VS Kontrollabschnitt:
 B 158 U-Kurve bis Freienwalder Ausbau
 - Abt. 48/49/50/51**



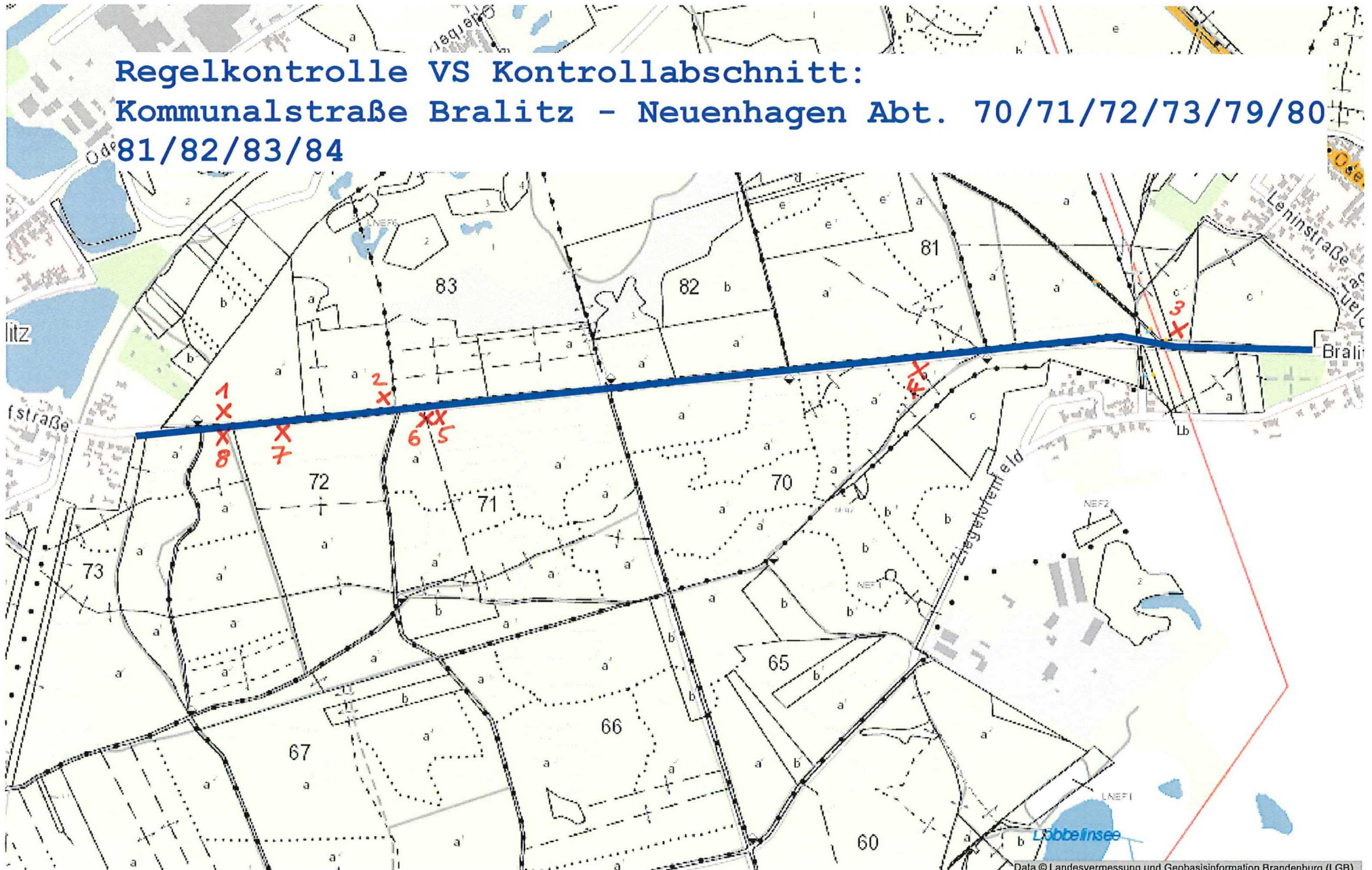
Druckdatum 30.09.2016, Darstellung auf der Grundlage von Daten der unteren Forstbehörde des Landes Brandenburg

Data © Landesvermessung und Geobasisinformation Brandenburg (LGB)



1:5000

**Regelkontrolle VS Kontrollabschnitt:
Kommunalstraße Bralitz - Neuenhagen Abt. 70/71/72/73/79/80
81/82/83/84**

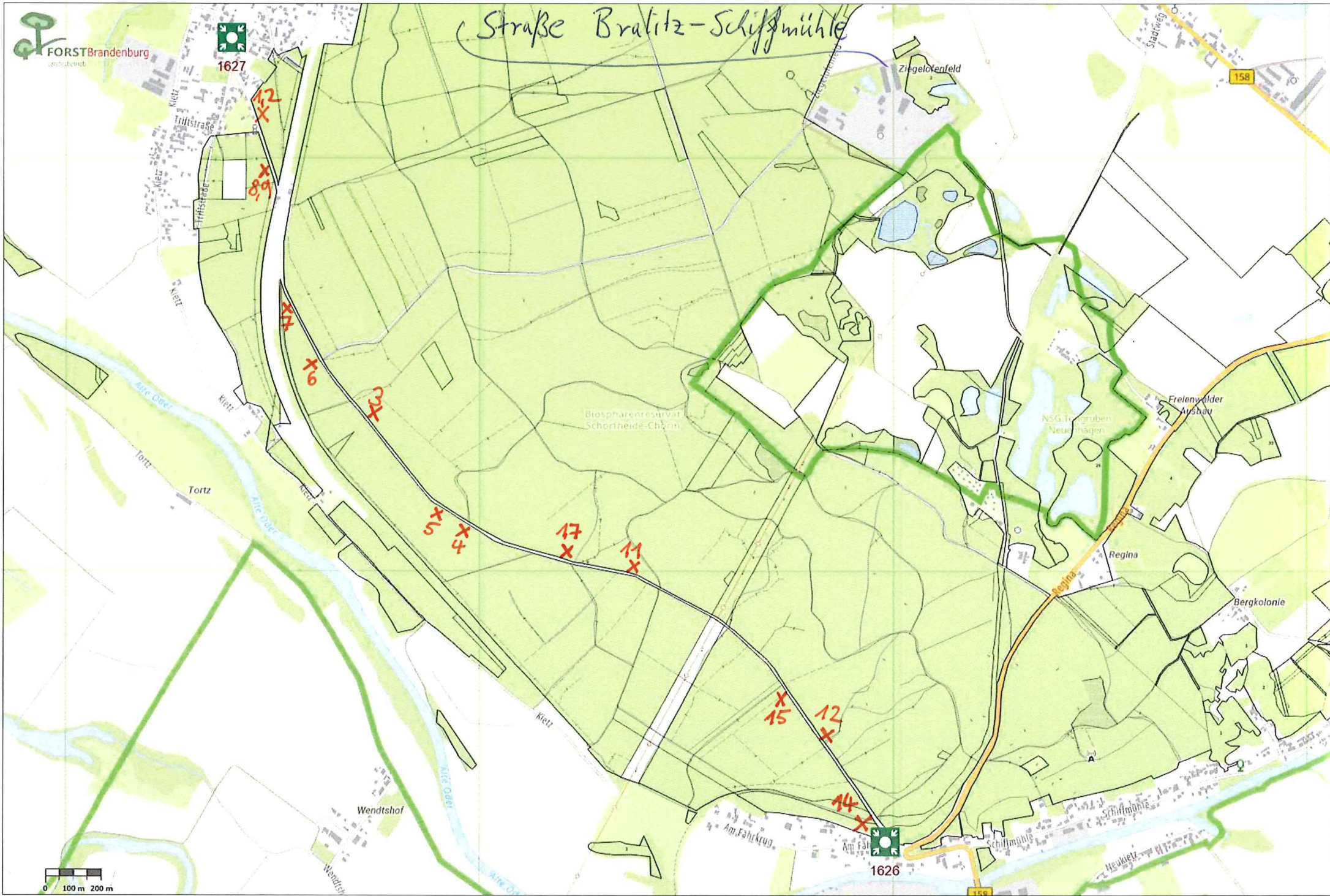


Druckdatum 30.09.2016, Darstellung auf der Grundlage von Daten der unteren Forstbehörde des Landes Brandenburg

Data © Landesvermessung und Geobasisinformation Brandenburg (LGB)



1:10000



Straße Bralitz-Schiffmühle

1627

Ziegelofenfeld

158

Biosphärenreservat
Schorfheide-Chernin

NSG Torgraben
Neuhausen

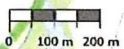
Freienfelder
Ausbau

Regina

Bergkolonie

Wendthof

1626



Regelkontrolle VS

Kontrollabschnitt: B 158 Neuenhagen Richtung

Oderberg - Abt. 79/88 incl. Bahnhof Oderberg Ost

