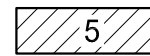
















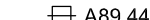






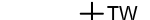





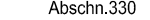

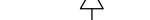



Gemarkung
Schlieben
Flur 8

LEGENDE

-  Gebäude mit Hausnummer
 -  Flurstücksgrenze
 -  Flurstücksnummer
 -  Bordkante
 -  Straßen-/ Wegrand
 -  Nutzungsartengrenze
 -  Befestigungsartengrenze
 -  Zaun
 -  Mauer
 -  Stützmauer
 -  Höhenangabe
 -  Schachtabdeckung rund
 -  Schachtabdeckung eckig
 -  Straßenablauf
 -  Regenwasserkanal
 -  Schmutzwasserkanal
 -  Überflurhydrant
 -  Unterflurhydrant
 -  Abperschieber Wasser
 -  Ventilborschelle
 -  Elektro-Verteilerschrank
 -  Straßenlaterne
 -  Beleuchtungsmast
 -  Kilometerstein
 -  Verkehrsschild
 -  Bushaltestellenschild
 -  Wegweiser
 -  Schautafel
 -  Laubbaum
 -  Nadelbaum
 -  Strauch
 -  Hecke
 -  Wiese
- Befestigungsarten**
- BB Bitumenbelag
 - BP Betonpflaster
 - GP Großpflaster
 - KP Kleinpflaster
 - MP Mosaikpflaster
 - RG Rasengittersteine
 - SB Straßenbeton
 - S Sandfläche

Höhen Bezugssystem: DHHN2016 Lage Bezugssystem: ETRS89

	<table border="1" style="width: 100%; border-collapse: collapse;"> <tr> <td style="width: 50%;">Prüfvermerk:</td> <td style="width: 50%;">geprüft:</td> </tr> <tr> <td>gezeichnet:</td> <td>Schi, 16.03.2026</td> </tr> <tr> <td colspan="2" style="text-align: center;">Projekt-Nr.: 23 510</td> </tr> </table>	Prüfvermerk:	geprüft:	gezeichnet:	Schi, 16.03.2026	Projekt-Nr.: 23 510	
Prüfvermerk:	geprüft:						
gezeichnet:	Schi, 16.03.2026						
Projekt-Nr.: 23 510							

 <p>Amt Schlieben Herzberger Straße 7 04936 Schlieben Tel: 035361 / 356-0 E-mail: amt-schlieben@t-online.de</p>	Prüfvermerk: Registratur/Ornung:
---	---

Index	Art der Änderung	Datum	Zeichen

Straßenbauverwaltung	Unterlage / Blatt-Nr.: 05 / 1
Straße / Abschn.-Nr. / Station: (von - bis) PROJIS-Nr.:	Bestandslageplan Maßstab: 1:250

Baumaßnahme:
**Barrierefreier Ausbau zweier Bushaltestellen
 Ortszentrum Schlieben, Herzberger-/Ritterstraße**

Bestand 2024

Plangrundlage
 Vermessung m-e-g GIS GmbH, Osterodaer Straße 5a, 04916 Herzberg/Elster.
 Übernahme der Kataster Elemente aus dem amtlichen Liegenschaftsinformationssystem.