


ohne Ausrundung  
km 0+000.000  
h TS = 94.751 m

ohne Ausrundung  
km 0+001.528  
h TS = 94.728 m

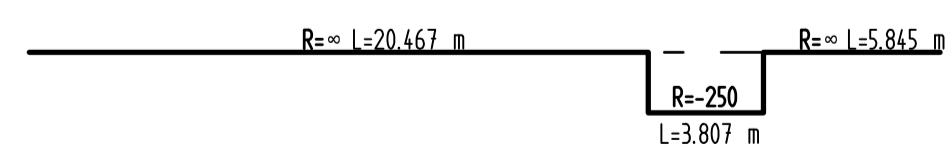
ohne Ausrundung  
km 0+030.119  
h TS = 94.685 m



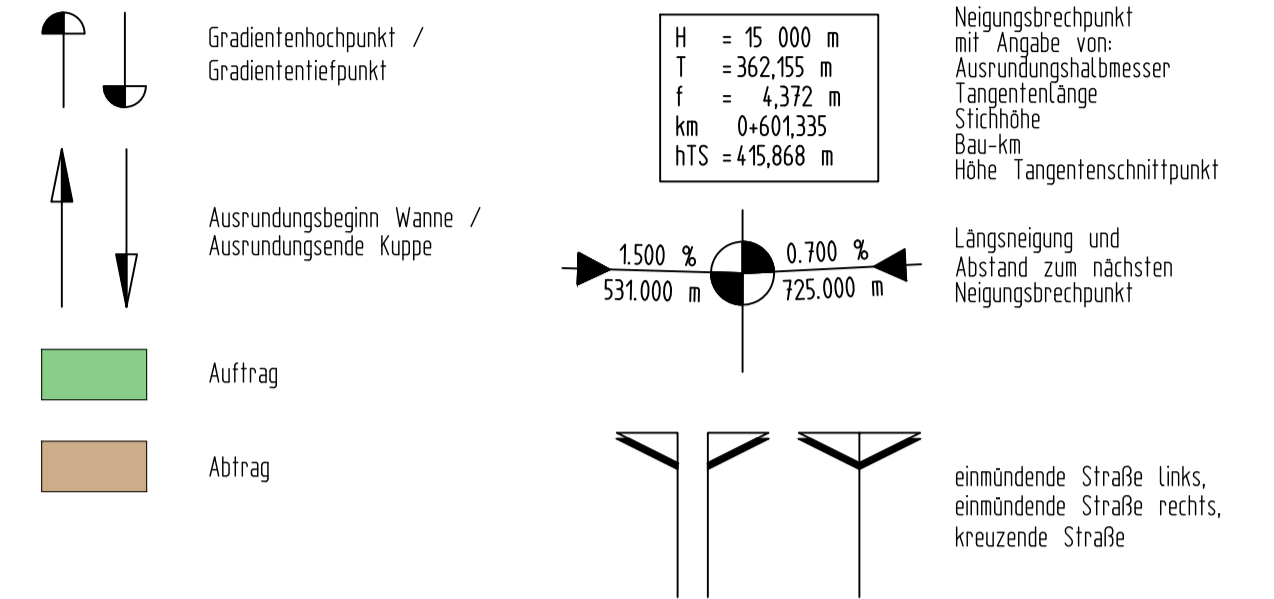
Achse 110  
93.685

Krümmung  
Maßstab: 200/R (cm)

Querneigung  
Maßstab: 1:10  
Rand links -1  
Rand rechts 1



### Zeichenerklärung



### Plangrundlagen

Höhenstatus	DHHN 2016 NHN-Höhen in Meter
Lagestatus	ETRS89 UTM 33

Bauherr: <b>Amt Schlieben</b> Herzberger Straße 7 04936 Schlieben			
Projekt: <b>Stadt Schlieben</b> Umbau barrierefreie Bushaltestellen in Berga Naundorfer Straße			
Plan: <b>Höhenplan</b> Achse 110		Ausschreibung Proj.Nr.: 725044 Datum: 27.03.2026	
Vermessen:	Bestand gezeichnet:	Plan-Nr.: 725044B_6HP_1_SP	
Entworfen:	Planung gezeichnet:	Maßstab: 1:250 / 1:25	Beilage-Nr.: 4.1
Geprüft:	Bauleitung:		
Index	Datum	Art der Änderung	Name
a			
b			
c			
WASSER   VERKEHR   RAUM   VERMESSUNG   GIS   UMWELT   TECHNIK   BETREUUNG   PLANUNG			
URHEBERRECHTLICH GESCHÜTZT Vervielfältigung und Weitergabe an Dritte unzulässig und strafbar			