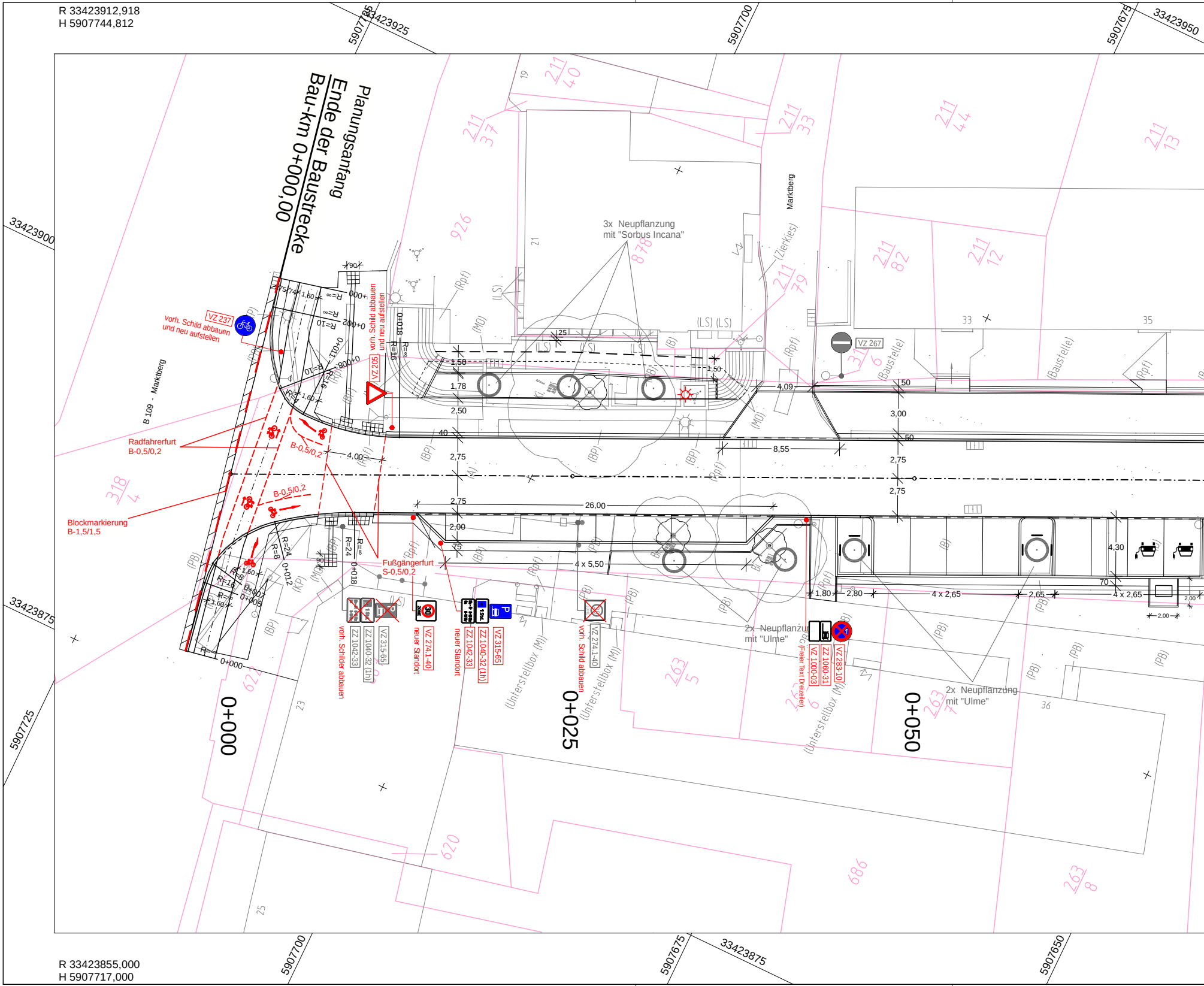
R 33423912,918
H 5907744,812
Planungsanfang
Ende der Baustrecke
Bau-km 0+000,00
3x Neupflanzung
mit "Sorbus Incana"
Marktberg
B 109 - Marktberg
VZ 237
vorh. Schild abbauen
und neu aufstellen
VZ 205
Radfahrerfurt
B-0,5/0,2
Blockmarkierung
B-1,5/1,5
Fußgängerfurt
S-0,5/0,2
VZ 267
ZZ 1042-33
ZZ 1040-32 (1h)
VZ 315-65
vorh. Schilder abbauen
VZ 274.1-40
neuer Standort
VZ 274.1-40
vorh. Schild abbauen
2x Neupflanzung
mit "Ulme"
VZ 1000-03
ZZ 1060-31
VZ 283-10
(Freier Text Dreizeiler)
(Unterstellbox (M))
0+000
0+025
0+050
26,00
4 x 5,50
4 x 2,65
8,55
4,09
R 33423855,000
H 5907717,000
33423900
33423925
33423950
33423875
5907725
5907700
5907675
5907650

0350-01010 Prenzlau-Ausbau H.-H-Str_AP\LP-M-B-250-01.PLT\LP-M-B-250-01\ 03.03.26

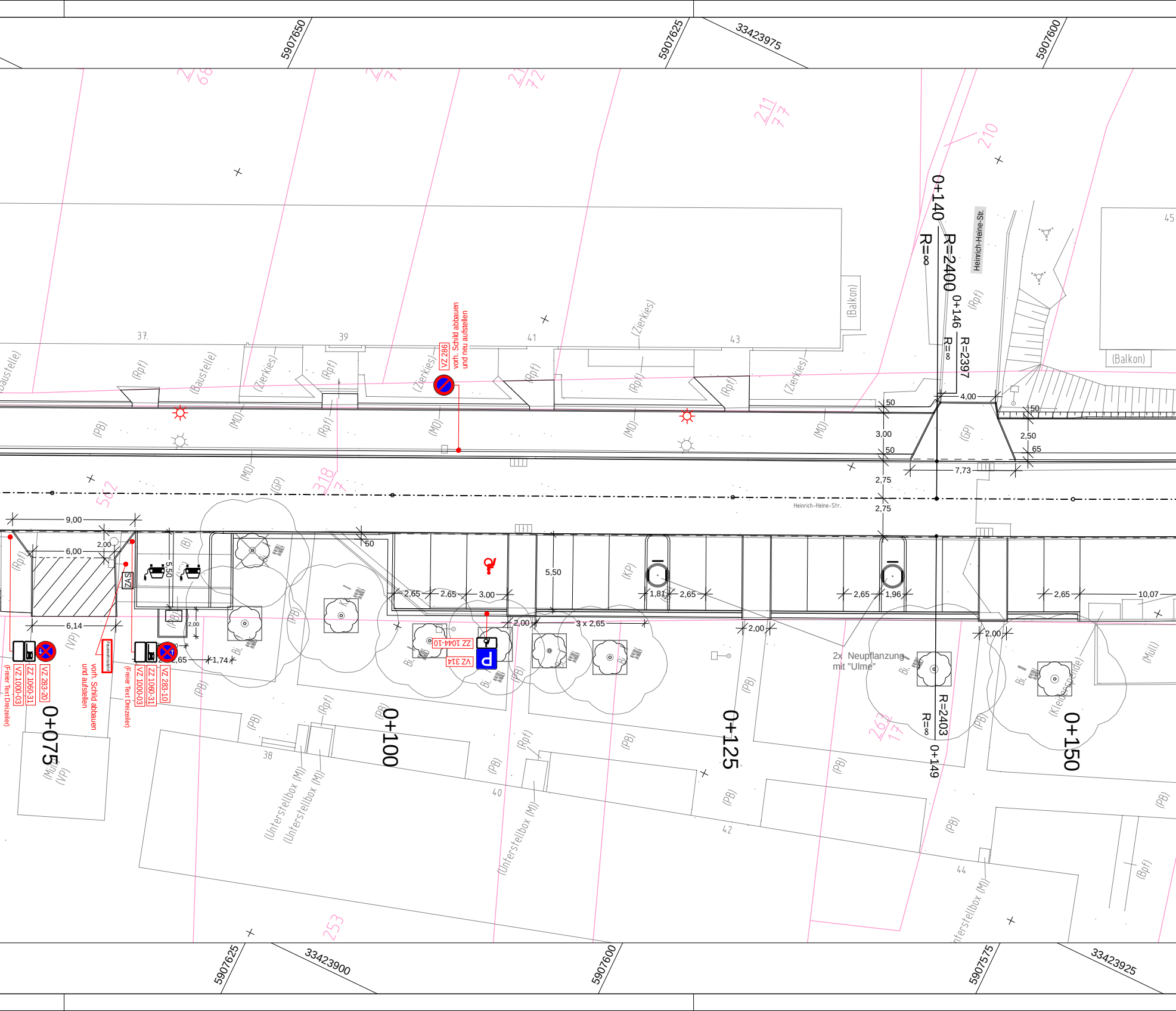
5907650
5907625
33423975
5907600
0+140
R=∞
R=2400
0+146
R=∞
R=2397
Heinrich-Heine-Str.
(Balkon)
37
39
41
43
45
VZ 286
vorh. Schild abbauen
und neu aufstellen
(Baustelle)
(Rpf)
(Zierkies)
(MO)
(PB)
(GP)
4,00
50
3,00
2,50
65
7,73
2,75
Heinrich-Heine-Str.
9,00
6,00
2,00
5,50
6,14
ZAS
Feuerwehrzufahrt
VZ 283-20
ZZ 1060-31
VZ 1000-03
(Freier Text Dreizeiler)
VZ 283-10
vorh. Schild abbauen
und aufstellen
1,74
2,65
3,00
1,81
1,96
10,07
3 x 2,65
ZZ 1044-10
VZ 314
2x Neupflanzung
mit "Ulme"
R=2403
R=∞
0+149
0+075
0+100
0+125
0+150
(KP)
(VP)
(Müll)
(Kleidercontainer)
(Unterstellbox (M))
38
40
42
44
253
5907625
33423900
5907600
5907575
33423925

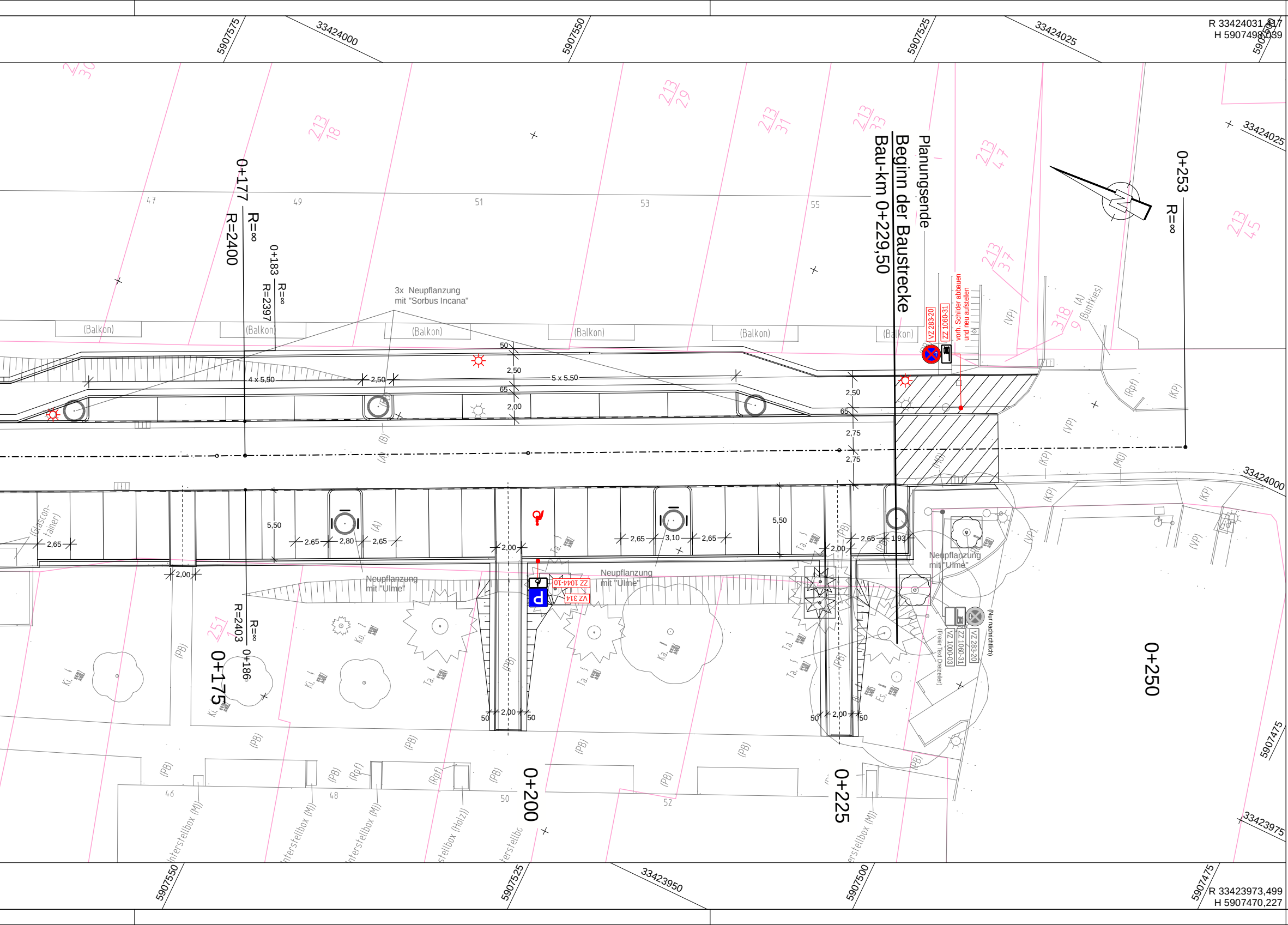
R 33424031,817
H 5907498,039
5907575
33424000
5907550
5907525
33424025
Planungsende
Beginn der Baustrecke
Bau-km 0+229,50
0+177
R=∞
R=2400
0+183
R=∞
R=2397
0+253
R=∞
3x Neupflanzung
mit "Sorbus Incana"
(Balkon)
VZ 283-20
ZZ 1060-31
vorh. Schilder abbauen
und neu aufstellen
4 x 5,50
2,50
5 x 5,50
2,50
65
2,00
2,75
5,50
2,65
2,80
3,10
1,93
2,00
Neupflanzung
mit "Ulme"
ZZ 1044-10
VZ 314
VZ 283-20
ZZ 1060-31
VZ 1000-03
(Freier Text Dreizeiler)
(Nur nachrichtlich)
R=2403
R=∞
0+186
0+175
0+200
0+225
0+250
50
(PB)
(KP)
(VP)
(MO)
(Rpf)
(Glascontainer)
(Buntkies)
Unterstellbox (M)
Unterstellbox (Holz)
5907500
5907475
33423950
33423975
R 33423973,499
H 5907470,227

Zeichenerklärung Markierung / Beschilderung

B - 1,5/1,5	unterbrochener Breitstrich - B 0,50 m	▽	Verkehrszeichen neu
S 0,12 - 0,5/0,2	Fußgängerfurt Schmalstrich - S 0,12 m	⊗	vorh. Verkehrszeichen
B - 0,5/0,2	Radfahrerfurt Breitstrich - B 0,25 m		
S - 0,5/0,2	Schmalstrich - Strich/Lücke		

Höhensystem: DHHN2016

Lagesystem: ETRS89 / Zone 33

PLAN GILT NUR FÜR DIE AUSSCHREIBUNG

Stadt Prenzlau
Am Steintor 4
17291 Prenzlau

	Datum	Name	Unterschrift
bearbeitet			
gezeichnet			
geprüft			

Ausf.-Nr.:

Nr.	Art der Änderung	Datum	Zeichen

VERGABEUNTERLAGE

STADTWERKE PRENZLAU

Objekt: Heinrich-Heine-Straße
von Bau-km 0+000,00
bis Bau-km 0+229,50

Unterlage / Blatt-Nr.: 16.4 / 1

Markierungs- und Beschilderungsplan

Maßstab: 1 : 250

Grundhafter Ausbau Heinrich-Heine-Straße

Infrastrukturplanung

aufgestellt:

Prenzlau, den ...

card_1