

LABORUNTERSUCHUNGEN

Bestimmung der Korngrößenverteilung

Naß-/Trockensiebung
nach DIN EN ISO 17892-4

Prüfungsnr.: 2025-107963
Bauvorhaben: BG Königswusterhausen

Ausgeführt durch: SCHLM
am: 14.07.2025

Bemerkung:

Entnahmestelle: 01
Station: D2
Entnahmetiefe: 2,30 m unter GOK
Bodenart: SE

Art der Entnahme: gestört
Entnahme am: 12.06.2025 durch: PAKAC

Siebanalyse:

Einwaage Siebanalyse me: 592,97 g %-Anteil der Siebeinwaage me' = 100 - ma' me': 97,62
Abgeschlammter Anteil ma: 14,43 g %-Anteil der Abschlammung ma' = 100 - me' ma': 2,38
Gesamtgewicht der Probe mt: 607,40 g

	Siebdurchmesser [mm]	Rückstand [g]	Rückstand [%]	Durchgang [%]
1	65,000	0,00	0,00	100,0
2	31,500	0,00	0,00	100,0
3	16,000	0,00	0,00	100,0
4	8,000	0,00	0,00	100,0
5	4,000	0,94	0,15	99,8
6	2,000	0,33	0,05	99,8
7	1,000	1,46	0,24	99,6
8	0,500	29,72	4,89	94,7
9	0,250	387,66	63,82	30,8
10	0,125	156,85	25,82	5,0
11	0,063	15,56	2,56	2,5
	Schale	0,61	0,10	2,3

Summe aller Siebrückstände: S = 593,13 g Größtkorn [mm]: 65,00

Siebverlust: SV = me - S = -0,16 g

SV' = (me - S) / me * 100 = -0,03 %

Bemerkungen:

Prüfungs-Nr.: 2025-107963
 Bauvorhaben: BG Königswusterhausen
 Ausgeführt durch: SCHLM
 am: 14.07.2025
 Bemerkung:

Bestimmung der Korngrößenverteilung
Naß-/Trockensiebung
 nach DIN 18123

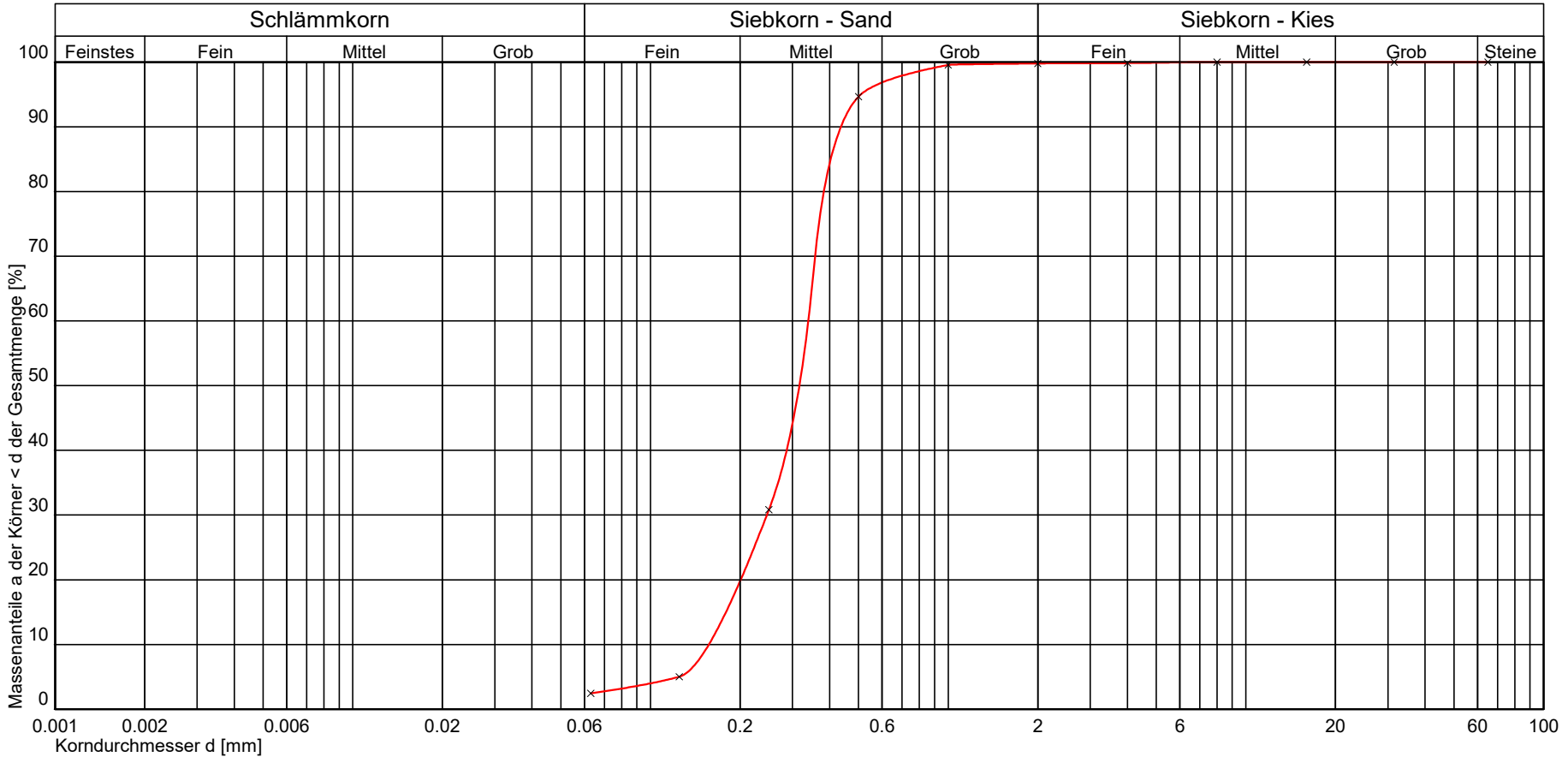
Entnahmestelle: 01
 Station: D2
 Entnahmetiefe: 2,30 m unter GOK
 Bodenart: SE
 Art der Entnahme: gestört
 Entnahme am: 12.06.2025 durch: PAKAC



IFB
 Eigenschank

Obere Straße 2
 01705 Freital
 Tel.: 0351 65551-00

Prüfungsnr.: 2025-107963
 Anlage:
 zu:



Kurve Nr.:				Bemerkungen
Arbeitsweise				
$C_U = d_{60}/d_{10} / C_C / \text{Median}$	2,16	1,14		
Bodengruppe (DIN 18196)	SE			
Geologische Bezeichnung				
kf-Wert	$2,548 \cdot 10^{-4}$ [m/s] nach Beyer			
Kornkennziffer	0 0 10 0 0	mS,fs		

Bestimmung der Korngrößenverteilung

Naß-/Trockensiebung
nach DIN EN ISO 17892-4

Prüfungsnr.: 2025-107963
Bauvorhaben: BG Königs Wusterhausen

Ausgeführt durch: SCHLM
am: 14.07.2025

Bemerkung:

Entnahmestelle: 02
Station: D2
Entnahmetiefe: 1,20 m unter GOK
Bodenart: SU

Art der Entnahme: gestört
Entnahme am: 12.06.2025 durch: PAKAC

Siebanalyse:

Einwaage Siebanalyse me: 472,09 g %-Anteil der Siebeinwaage $me' = 100 - ma'$ me': 95,31
Abgeschlammter Anteil ma: 23,21 g %-Anteil der Abschlammung $ma' = 100 - me'$ ma': 4,69
Gesamtgewicht der Probe mt: 495,30 g

	Siebdurchmesser [mm]	Rückstand [g]	Rückstand [%]	Durchgang [%]
1	65,000	0,00	0,00	100,0
2	31,500	0,00	0,00	100,0
3	16,000	0,00	0,00	100,0
4	8,000	0,00	0,00	100,0
5	4,000	0,00	0,00	100,0
6	2,000	1,52	0,31	99,7
7	1,000	3,42	0,69	99,0
8	0,500	20,16	4,07	94,9
9	0,250	75,72	15,29	79,6
10	0,125	291,51	58,86	20,8
11	0,063	71,97	14,53	6,3
	Schale	6,80	1,37	4,9

Summe aller Siebrückstände: S = 471,10 g Größtkorn [mm]: 65,00

Siebverlust: SV = me - S = 0,99 g

SV' = (me - S) / me * 100 = 0,21 %

Bemerkungen:

Prüfungs-Nr.: 2025-107963
 Bauvorhaben: BG Königs Wusterhausen
 Ausgeführt durch: SCHLM
 am: 14.07.2025
 Bemerkung:

Bestimmung der Korngrößenverteilung
Naß-/Trockensiebung
 nach DIN 18123

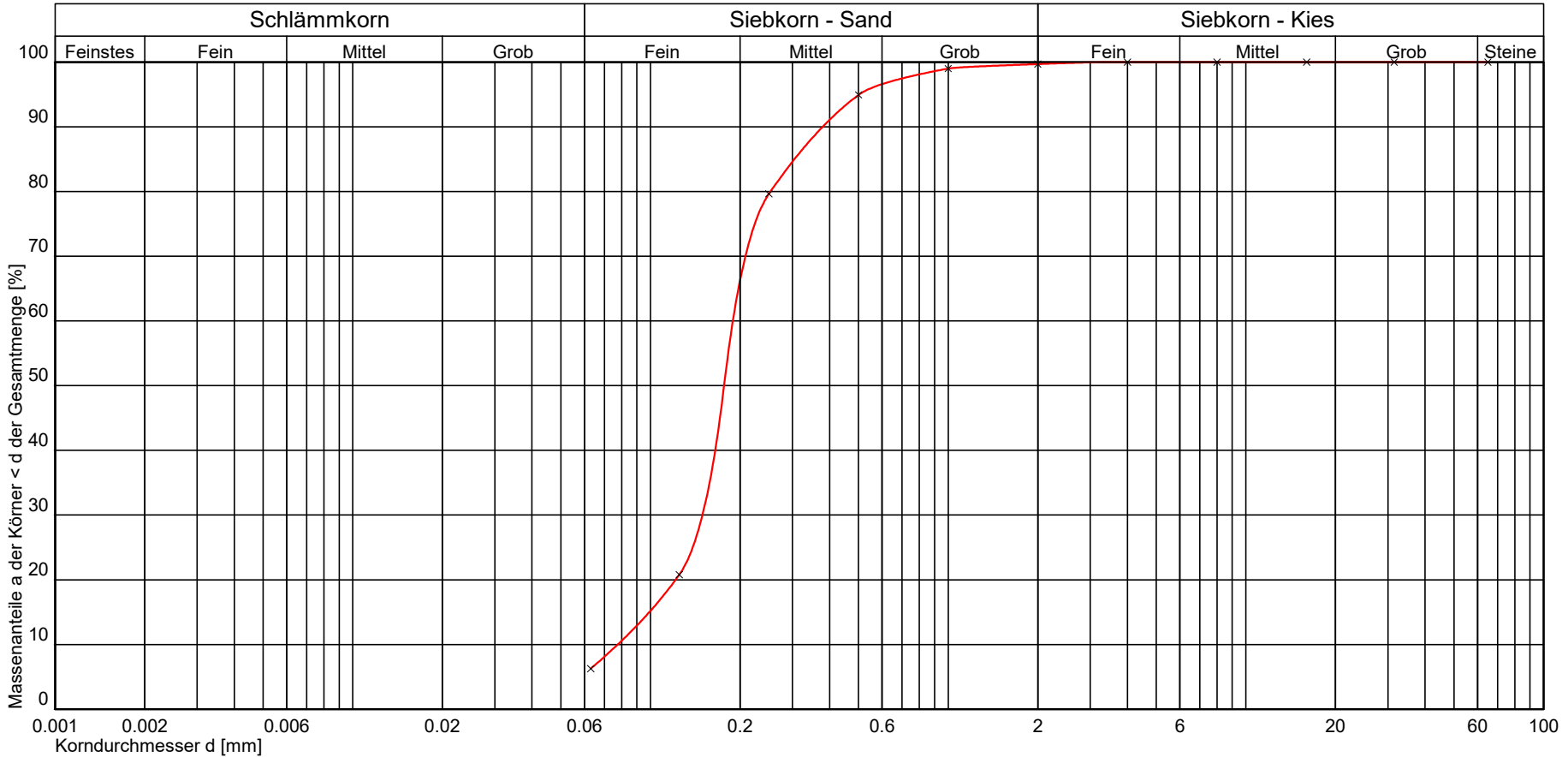
Entnahmestelle: 02
 Station: D2
 Entnahmetiefe: 1,20 m unter GOK
 Bodenart: SU
 Art der Entnahme: gestört
 Entnahme am: 12.06.2025 durch: PAKAC



IFB
 Eigenschank

Obere Straße 2
 01705 Freital
 Tel.: 0351 65551-00

Prüfungsnr.: 2025-107963
 Anlage:
 zu:



Kurve Nr.:			
Arbeitsweise			
$C_U = d_{60}/d_{10} / C_C / \text{Median}$	2,43	1,52	
Bodengruppe (DIN 18196)	SU		
Geologische Bezeichnung			
kf-Wert	$6,087 \cdot 10^{-5}$ [m/s] nach Beyer		
Kornkennziffer	0 1 9 0 0	fS,ms*,u'	

Bemerkungen

Bestimmung der Korngrößenverteilung

Naß-/Trockensiebung
nach DIN EN ISO 17892-4

Prüfungsnr.: 2025-107963
Bauvorhaben: BG Königs Wusterhausen

Ausgeführt durch: SCHLM
am: 14.07.2025

Bemerkung:

Entnahmestelle: 03
Station: D3
Entnahmetiefe: 1,90 m unter GOK
Bodenart: SU

Art der Entnahme: gestört
Entnahme am: 12.06.2025 durch: PAKAC

Siebanalyse:

Einwaage Siebanalyse me: 258,79 g %-Anteil der Siebeinwaage $me' = 100 - ma'$ me': 94,75
Abgeschlammter Anteil ma: 14,34 g %-Anteil der Abschlammung $ma' = 100 - me'$ ma': 5,25
Gesamtgewicht der Probe mt: 273,13 g

	Siebdurchmesser [mm]	Rückstand [g]	Rückstand [%]	Durchgang [%]
1	65,000	0,00	0,00	100,0
2	31,500	0,00	0,00	100,0
3	16,000	0,00	0,00	100,0
4	8,000	0,00	0,00	100,0
5	4,000	0,00	0,00	100,0
6	2,000	0,00	0,00	100,0
7	1,000	0,00	0,00	100,0
8	0,500	0,17	0,06	99,9
9	0,250	2,85	1,04	98,9
10	0,125	193,08	70,69	28,2
11	0,063	59,19	21,67	6,5
	Schale	3,37	1,23	5,3

Summe aller Siebrückstände: S = 258,66 g Größtkorn [mm]: 65,00

Siebverlust: SV = me - S = 0,13 g

$SV' = (me - S) / me * 100 = 0,05 \%$

Bemerkungen:

Prüfungs-Nr.: 2025-107963
 Bauvorhaben: BG Königs Wusterhausen
 Ausgeführt durch: SCHLM
 am: 14.07.2025
 Bemerkung:

Bestimmung der Korngrößenverteilung
Naß-/Trockensiebung
 nach DIN 18123

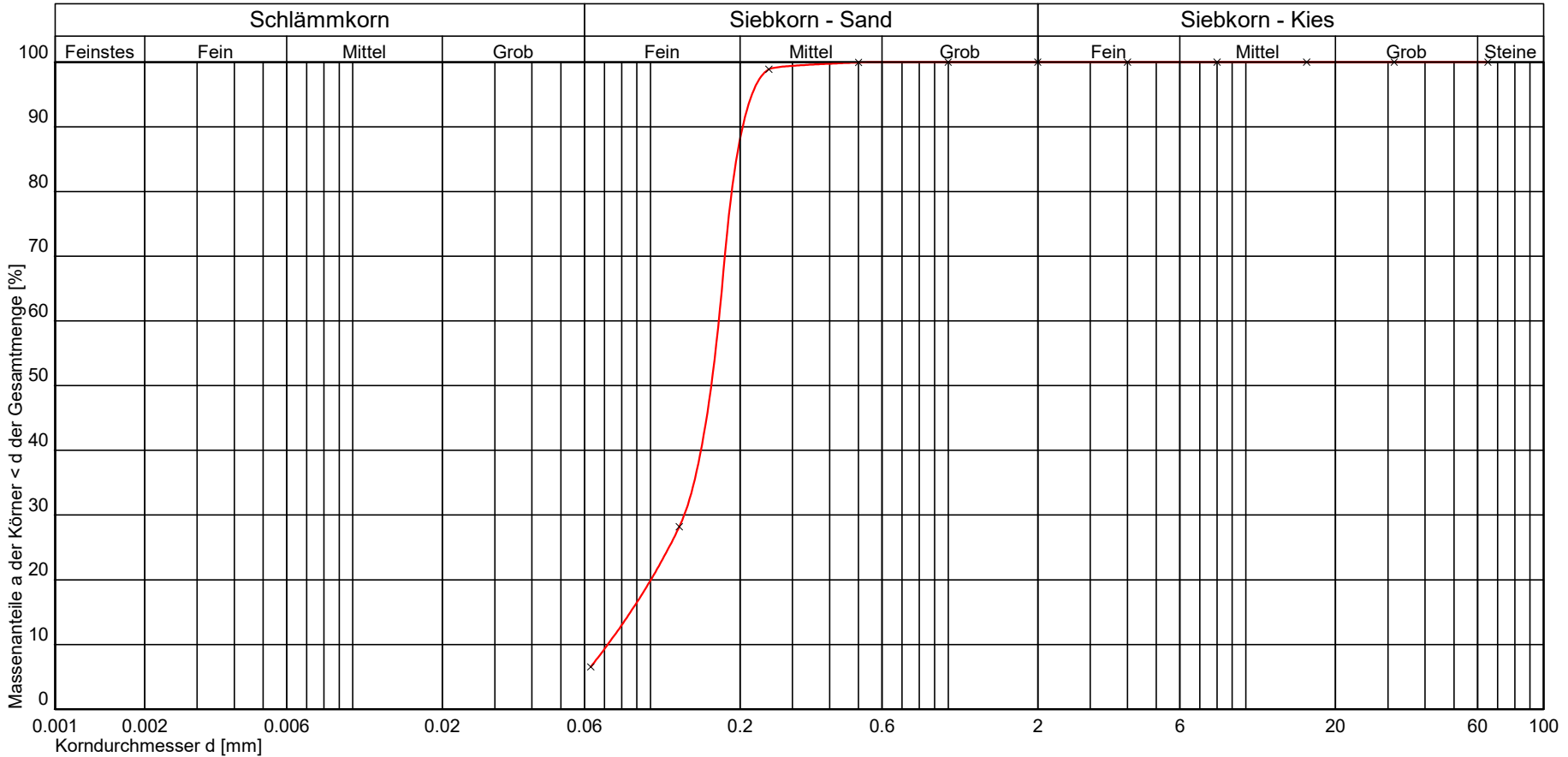
Entnahmestelle: 03
 Station: D3
 Entnahmetiefe: 1,90 m unter GOK
 Bodenart: SU
 Art der Entnahme: gestört
 Entnahme am: 12.06.2025 durch: PAKAC



IFB
 Eigenschank

Obere Straße 2
 01705 Freital
 Tel.: 0351 65551-00

Prüfungsnr.: 2025-107963
 Anlage:
 zu:



Kurve Nr.:			Bemerkungen
Arbeitsweise			
$C_U = d_{60}/d_{10} / C_C / \text{Median}$	2,36	1,38	
Bodengruppe (DIN 18196)	SU		
Geologische Bezeichnung			
kf-Wert	$5,248 \cdot 10^{-5}$ [m/s] nach Beyer		
Kornkennziffer	0 1 9 0 0	fS,ms,u'	

Bestimmung der Korngrößenverteilung

Naß-/Trockensiebung
nach DIN EN ISO 17892-4

Prüfungsnr.: 2025-107963
Bauvorhaben: BG Königs Wusterhausen

Ausgeführt durch: SCHLM
am: 14.07.2025

Bemerkung:

Entnahmestelle: 04
Station: D5
Entnahmetiefe: 2,00 m unter GOK
Bodenart: SU

Art der Entnahme: gestört
Entnahme am: 12.06.2025 durch: PAKAC

Siebanalyse:

Einwaage Siebanalyse me: 402,65 g %-Anteil der Siebeinwaage $me' = 100 - ma'$ me': 91,32
Abgeschlammter Anteil ma: 38,25 g %-Anteil der Abschlammung $ma' = 100 - me'$ ma': 8,68
Gesamtgewicht der Probe mt: 440,90 g

	Siebdurchmesser [mm]	Rückstand [g]	Rückstand [%]	Durchgang [%]
1	65,000	0,00	0,00	100,0
2	31,500	0,00	0,00	100,0
3	16,000	0,00	0,00	100,0
4	8,000	0,00	0,00	100,0
5	4,000	0,00	0,00	100,0
6	2,000	0,19	0,04	100,0
7	1,000	0,55	0,12	99,8
8	0,500	5,58	1,27	98,6
9	0,250	37,89	8,59	90,0
10	0,125	139,35	31,61	58,4
11	0,063	202,56	45,94	12,4
	Schale	15,96	3,62	8,8

Summe aller Siebrückstände: S = 402,08 g Größtkorn [mm]: 65,00

Siebverlust: SV = me - S = 0,57 g

SV' = (me - S) / me * 100 = 0,14 %

Bemerkungen:

Prüfungs-Nr.: 2025-107963
 Bauvorhaben: BG Königs Wusterhausen

Ausgeführt durch: SCHLM
 am: 14.07.2025

Bemerkung:

Bestimmung der Korngrößenverteilung

Naß-/Trockensiebung

nach DIN 18123

Entnahmestelle: 04
 Station: D5
 Entnahmetiefe: 2,00 m unter GOK
 Bodenart: SU

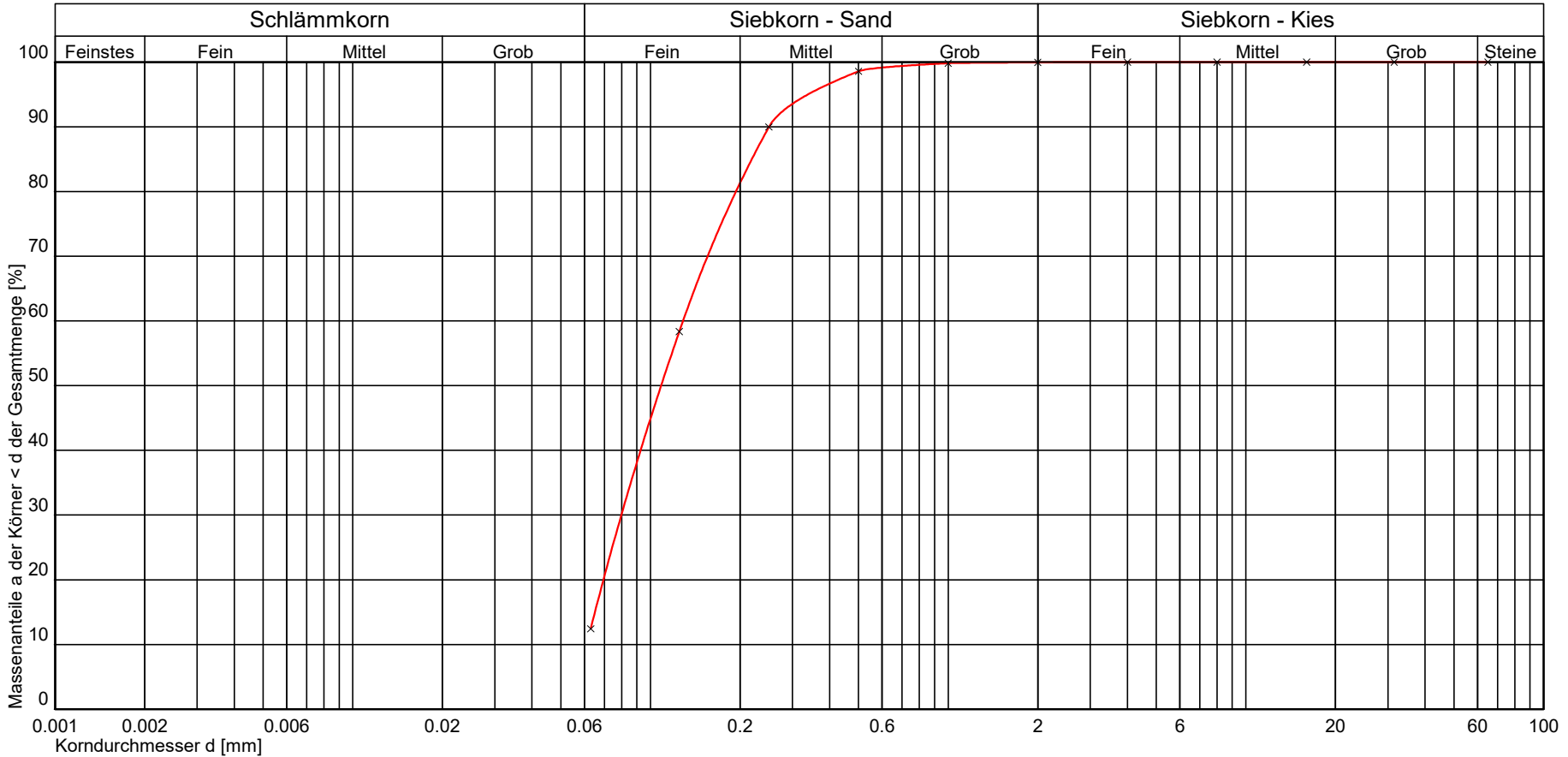
Art der Entnahme: gestört
 Entnahme am: 12.06.2025 durch: PAKAC



IFB
 Eigenschank

Obere Straße 2
 01705 Freital
 Tel.: 0351 65551-00

Prüfungsnr.: 2025-107963
 Anlage:
 zu:



Kurve Nr.:			Bemerkungen
Arbeitsweise			
$C_U = d_{60}/d_{10} / C_C / \text{Median}$			
Bodengruppe (DIN 18196)	SU		
Geologische Bezeichnung			
kf-Wert			
Kornkennziffer	0 1 9 0 0	fS.ms.u'	

Bestimmung der Korngrößenverteilung

Naß-/Trockensiebung
nach DIN EN ISO 17892-4

Prüfungsnr.: 2025-107963
Bauvorhaben: BG Königs Wusterhausen

Ausgeführt durch: SCHLM
am: 14.07.2025

Bemerkung:

Entnahmestelle: 05
Station: D2
Entnahmetiefe: 3,00 m unter GOK
Bodenart: SE

Art der Entnahme: gestört
Entnahme am: 12.06.2025 durch: PAKAC

Siebanalyse:

Einwaage Siebanalyse me: 522,30 g %-Anteil der Siebeinwaage $me' = 100 - ma'$ me': 97,98
Abgeschlammter Anteil ma: 10,76 g %-Anteil der Abschlammung $ma' = 100 - me'$ ma': 2,02
Gesamtgewicht der Probe mt: 533,06 g

	Siebdurchmesser [mm]	Rückstand [g]	Rückstand [%]	Durchgang [%]
1	65,000	0,00	0,00	100,0
2	31,500	0,00	0,00	100,0
3	16,000	0,00	0,00	100,0
4	8,000	2,81	0,53	99,5
5	4,000	0,22	0,04	99,4
6	2,000	1,54	0,29	99,1
7	1,000	6,24	1,17	98,0
8	0,500	39,82	7,47	90,5
9	0,250	253,75	47,60	42,9
10	0,125	190,60	35,76	7,1
11	0,063	26,33	4,94	2,2
	Schale	0,99	0,19	2,0

Summe aller Siebrückstände: S = 522,30 g Größtkorn [mm]: 65,00

Siebverlust: SV = me - S = 0,00 g

SV' = (me - S) / me * 100 = 0,00 %

Bemerkungen:

Prüfungs-Nr.: 2025-107963
 Bauvorhaben: BG Königs Wusterhausen

Ausgeführt durch: SCHLM
 am: 14.07.2025

Bemerkung:

Bestimmung der Korngrößenverteilung

Naß-/Trockensiebung

nach DIN 18123

Entnahmestelle: 05
 Station: D2
 Entnahmetiefe: 3,00 m unter GOK
 Bodenart: SE

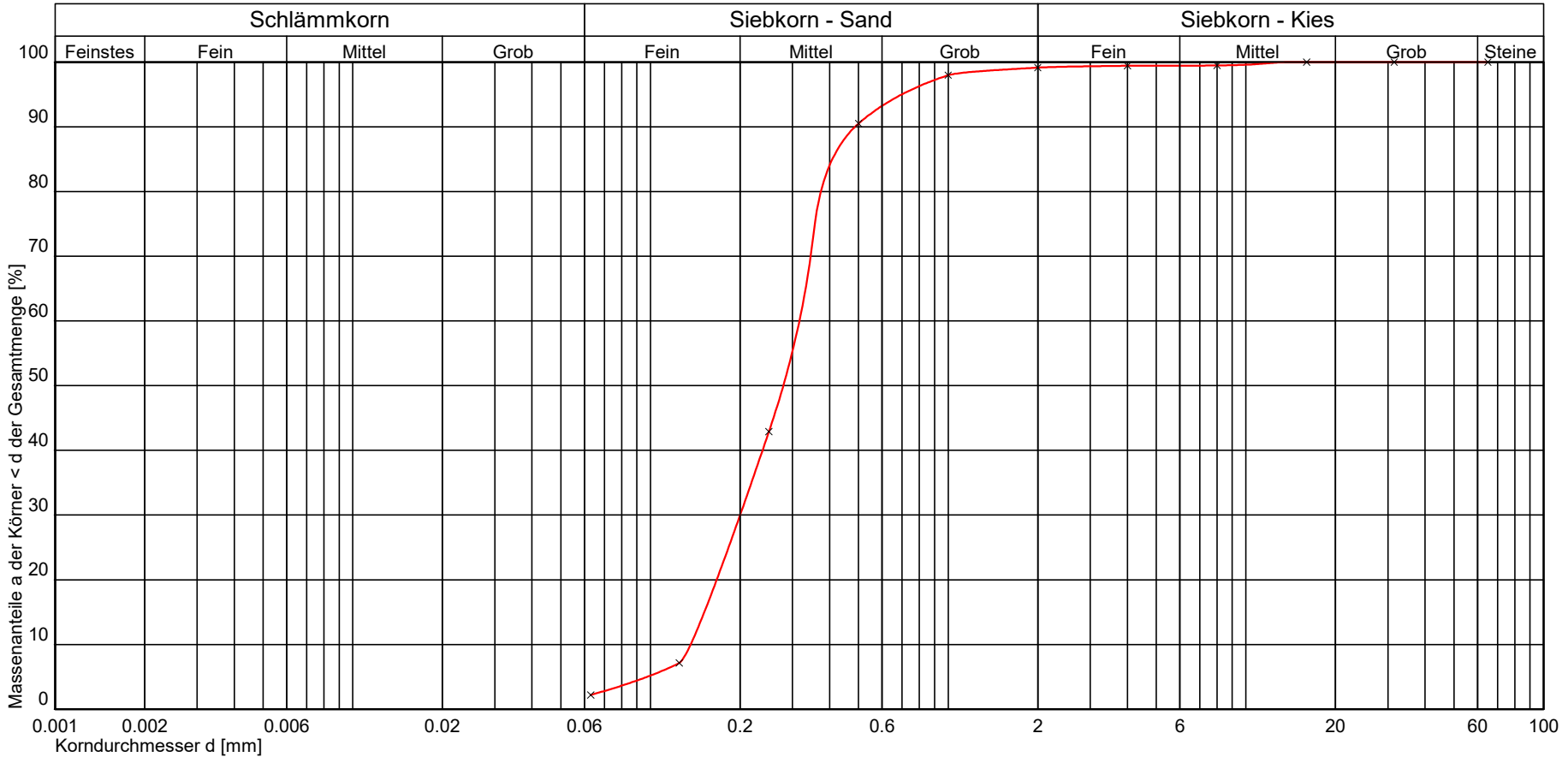
Art der Entnahme: gestört
 Entnahme am: 12.06.2025 durch: PAKAC



IFB
 Eigenschank

Obere Straße 2
 01705 Freital
 Tel.: 0351 65551-00

Prüfungsnr.: 2025-107963
 Anlage:
 zu:



Kurve Nr.:				Bemerkungen
Arbeitsweise				
$C_U = d_{60}/d_{10} / C_C / \text{Median}$	2,32	0,93		
Bodengruppe (DIN 18196)	SE			
Geologische Bezeichnung				
kf-Wert	$1,897 \cdot 10^{-4}$ [m/s] nach Beyer			
Kornkennziffer	0 0 10 0 0	mS,fs,gs'		

**Bestimmung der Korngrößenverteilung
Naß-/Trockensiebung
nach DIN EN ISO 17892-4**

Prüfungsnr.: 2025-107963
Bauvorhaben: BG Königs Wusterhausen

Ausgeführt durch: SCHLM
am: 14.07.2025

Bemerkung:

Entnahmestelle: 06
Station: D3
Entnahmetiefe: 3,00 m unter GOK
Bodenart: SE

Art der Entnahme: gestört
Entnahme am: 12.06.2025 durch: PAKAC

Siebanalyse:

Einwaage Siebanalyse me: 281,00 g %-Anteil der Siebeinwaage $me' = 100 - ma'$ me': 98,78
Abgeschlammter Anteil ma: 3,47 g %-Anteil der Abschlammung $ma' = 100 - me'$ ma': 1,22
Gesamtgewicht der Probe mt: 284,47 g

	Siebdurchmesser [mm]	Rückstand [g]	Rückstand [%]	Durchgang [%]
1	65,000	0,00	0,00	100,0
2	31,500	0,00	0,00	100,0
3	16,000	0,00	0,00	100,0
4	8,000	0,00	0,00	100,0
5	4,000	0,00	0,00	100,0
6	2,000	0,00	0,00	100,0
7	1,000	1,24	0,44	99,6
8	0,500	8,49	2,98	96,6
9	0,250	178,34	62,69	33,9
10	0,125	86,73	30,49	3,4
11	0,063	6,25	2,20	1,2
	Schale	0,10	0,04	1,2

Summe aller Siebrückstände: S = 281,15 g Größtkorn [mm]: 65,00

Siebverlust: SV = me - S = -0,15 g

$SV' = (me - S) / me * 100 = -0,05 \%$

Bemerkungen:

Prüfungs-Nr.: 2025-107963
 Bauvorhaben: BG Königs Wusterhausen
 Ausgeführt durch: SCHLM
 am: 14.07.2025
 Bemerkung:

Bestimmung der Korngrößenverteilung
Naß-/Trockensiebung
 nach DIN 18123

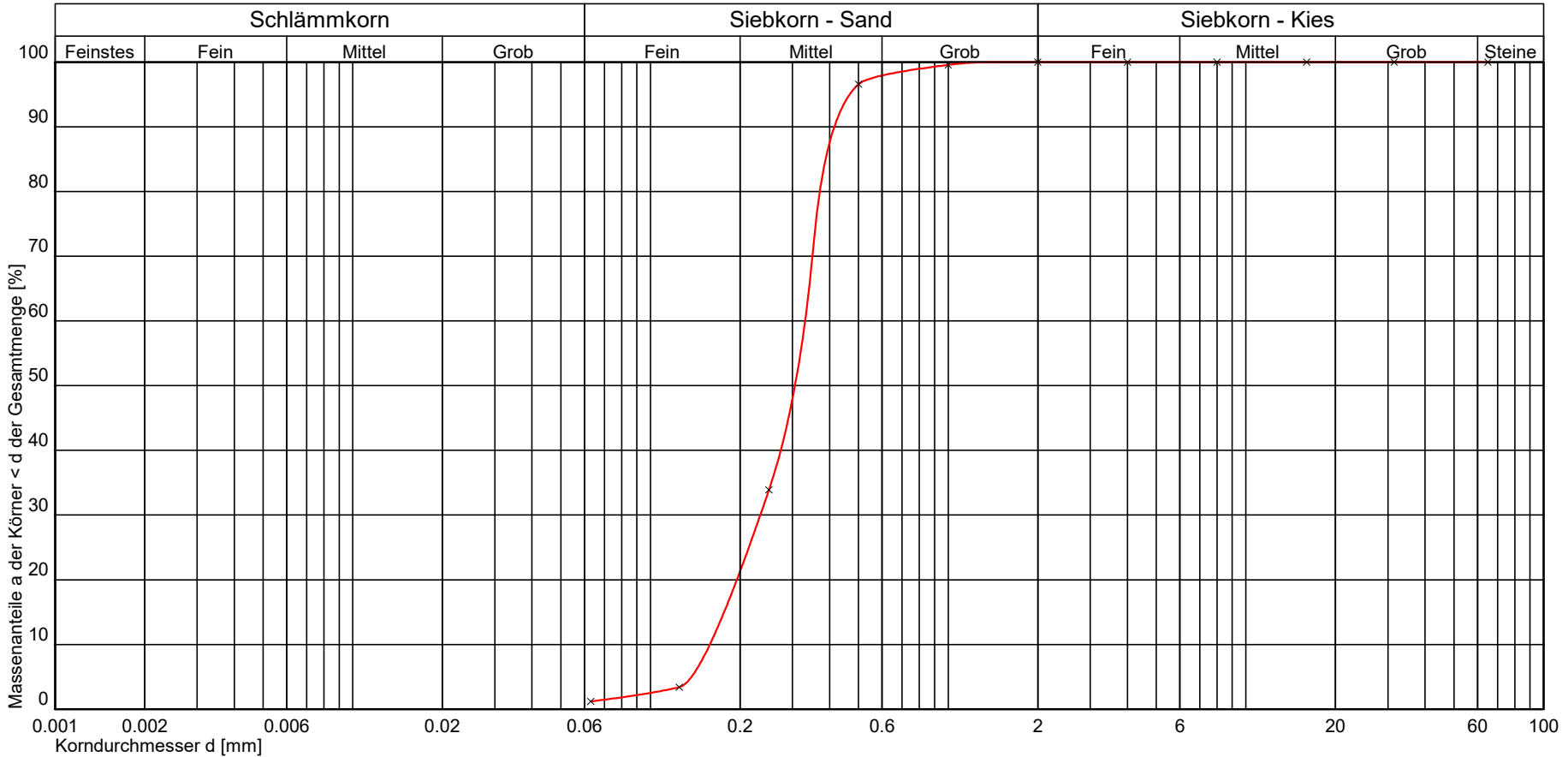
Entnahmestelle: 06
 Station: D3
 Entnahmetiefe: 3,00 m unter GOK
 Bodenart: SE
 Art der Entnahme: gestört
 Entnahme am: 12.06.2025 durch: PAKAC



IFB
 Eigenschank

Obere Straße 2
 01705 Freital
 Tel.: 0351 65551-00

Prüfungsnr.: 2025-107963
 Anlage:
 zu:



Kurve Nr.:				Bemerkungen
Arbeitsweise				
$C_U = d_{60}/d_{10} / C_C / \text{Median}$	2,09	1,04		
Bodengruppe (DIN 18196)	SE			
Geologische Bezeichnung				
kf-Wert	$2,603 \cdot 10^{-4}$ [m/s] nach Beyer			
Kornkennziffer	0 0 10 0 0	mS,fs		

Bestimmung der Korngrößenverteilung

Naß-/Trockensiebung
nach DIN EN ISO 17892-4

Prüfungsnr.: 2025-107963
Bauvorhaben: BG Königs Wusterhausen

Ausgeführt durch: SCHLM
am: 14.07.2025

Bemerkung:

Entnahmestelle: 07
Station: D1
Entnahmetiefe: 1,40 m unter GOK
Bodenart: SE

Art der Entnahme: gestört
Entnahme am: 12.06.2025 durch: PAKAC

Siebanalyse:

Einwaage Siebanalyse me: 421,37 g %-Anteil der Siebeinwaage $me' = 100 - ma'$ me': 104,92
Abgeschlammter Anteil ma: -19,77 g %-Anteil der Abschlammung $ma' = 100 - me'$ ma': -4,92
Gesamtgewicht der Probe mt: 401,60 g

	Siebdurchmesser [mm]	Rückstand [g]	Rückstand [%]	Durchgang [%]
1	65,000	0,00	0,00	100,0
2	31,500	0,00	0,00	100,0
3	16,000	0,00	0,00	100,0
4	8,000	4,30	1,07	98,9
5	4,000	1,01	0,25	98,7
6	2,000	1,85	0,46	98,2
7	1,000	3,30	0,82	97,4
8	0,500	25,07	6,24	91,2
9	0,250	91,47	22,78	68,4
10	0,125	222,37	55,37	13,0
11	0,063	66,56	16,57	-3,6
	Schale	3,81	0,95	-4,5

Summe aller Siebrückstände: S = 419,74 g Größtkorn [mm]: 65,00

Siebverlust: SV = me - S = 1,63 g

$SV' = (me - S) / me * 100 = 0,39 \%$

Bemerkungen:

Prüfungs-Nr.: 2025-107963
 Bauvorhaben: BG Königs Wusterhausen
 Ausgeführt durch: SCHLM
 am: 14.07.2025
 Bemerkung:

Bestimmung der Korngrößenverteilung
Naß-/Trockensiebung
 nach DIN 18123

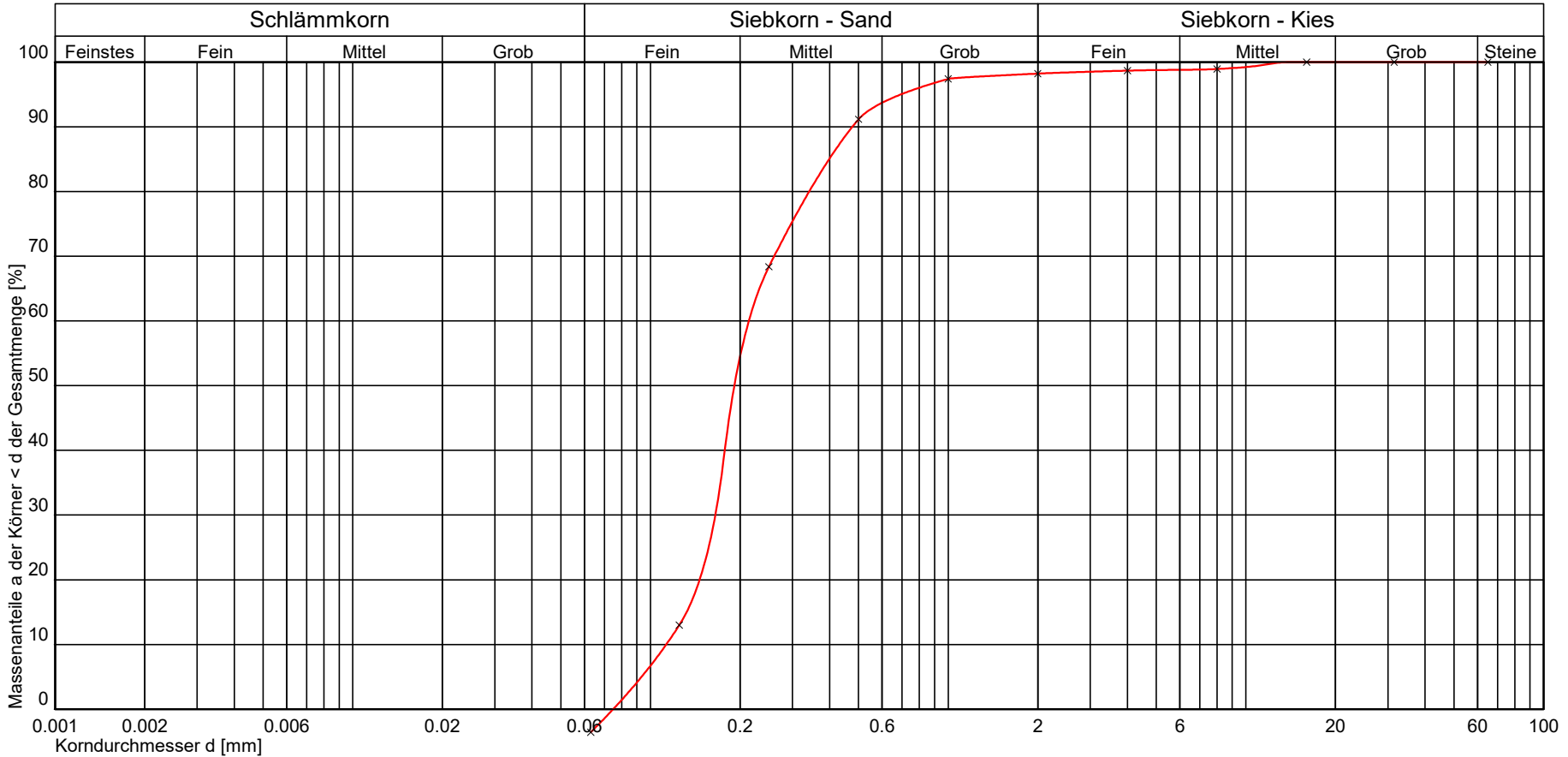
Entnahmestelle: 07
 Station: D1
 Entnahmetiefe: 1,40 m unter GOK
 Bodenart: SE
 Art der Entnahme: gestört
 Entnahme am: 12.06.2025 durch: PAKAC



IFB
 Eigenschank

Obere Straße 2
 01705 Freital
 Tel.: 0351 65551-00

Prüfungsnr.: 2025-107963
 Anlage:
 zu:



Kurve Nr.:			
Arbeitsweise			
$C_U = d_{60}/d_{10} / C_C / \text{Median}$	1,89	1,13	
Bodengruppe (DIN 18196)	SE		
Geologische Bezeichnung			
kf-Wert	1,348 * 10 ⁻⁴ [m/s] nach Beyer		
Kornkennziffer	0 0 10 0 0	fS.ms*	

Bemerkungen

**Bestimmung der Korngrößenverteilung
Naß-/Trockensiebung
nach DIN EN ISO 17892-4**

Prüfungsnr.: 2025-107963
Bauvorhaben: BG Königs Wusterhausen

Ausgeführt durch: SCHLM
am: 14.07.2025

Bemerkung:

Entnahmestelle: 08
Station: D2
Entnahmetiefe: 2,20 m unter GOK
Bodenart: SU

Art der Entnahme: gestört
Entnahme am: 12.06.2025 durch: PAKAC

Siebanalyse:

Einwaage Siebanalyse me: 478,72 g %-Anteil der Siebeinwaage $me' = 100 - ma'$ me': 89,85
Abgeschlammter Anteil ma: 54,06 g %-Anteil der Abschlammung $ma' = 100 - me'$ ma': 10,15
Gesamtgewicht der Probe mt: 532,78 g

	Siebdurchmesser [mm]	Rückstand [g]	Rückstand [%]	Durchgang [%]
1	65,000	0,00	0,00	100,0
2	31,500	0,00	0,00	100,0
3	16,000	0,00	0,00	100,0
4	8,000	0,00	0,00	100,0
5	4,000	0,27	0,05	99,9
6	2,000	0,76	0,14	99,8
7	1,000	1,10	0,21	99,6
8	0,500	7,38	1,39	98,2
9	0,250	55,98	10,51	87,7
10	0,125	351,91	66,05	21,7
11	0,063	58,32	10,95	10,7
	Schale	3,20	0,60	10,1

Summe aller Siebrückstände: S = 478,92 g Größtkorn [mm]: 65,00

Siebverlust: SV = me - S = -0,20 g

$SV' = (me - S) / me * 100 = -0,04 \%$

Bemerkungen:

Prüfungs-Nr.: 2025-107963
 Bauvorhaben: BG Königs Wusterhausen

Ausgeführt durch: SCHLM
 am: 14.07.2025

Bemerkung:

Bestimmung der Korngrößenverteilung

Naß-/Trockensiebung

nach DIN 18123

Entnahmestelle: 08
 Station: D2
 Entnahmetiefe: 2,20 m unter GOK
 Bodenart: SU

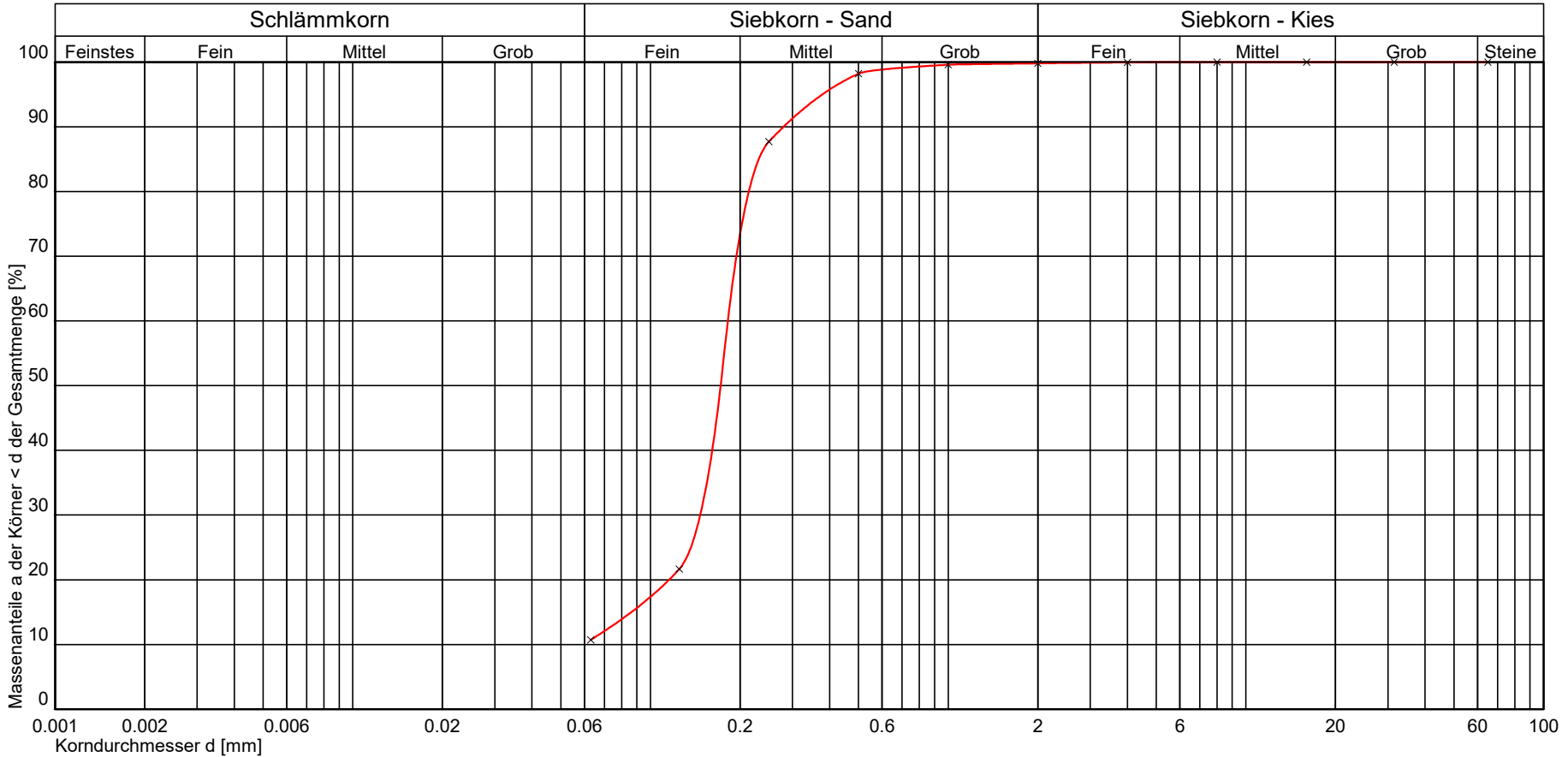
Art der Entnahme: gestört
 Entnahme am: 12.06.2025 durch: PAKAC



IFB
 Eigenschank

Obere Straße 2
 01705 Freital
 Tel.: 0351 65551-00

Prüfungsnr.: 2025-107963
 Anlage:
 zu:



Kurve Nr.:			
Arbeitsweise			
$C_U = d_{60}/d_{10} / C_C / \text{Median}$			
Bodengruppe (DIN 18196)	SU		
Geologische Bezeichnung			
kf-Wert			
Kornkennziffer	0 1 9 0 0	fS.ms.u'	

Bemerkungen

Bestimmung der Korngrößenverteilung

Naß-/Trockensiebung
nach DIN EN ISO 17892-4

Prüfungsnr.: 2025-107963
Bauvorhaben: BG Königs Wusterhausen

Ausgeführt durch: SCHLM
am: 14.07.2025

Bemerkung:

Entnahmestelle: 08
Station: D3
Entnahmetiefe: 4,00 m unter GOK
Bodenart: SE

Art der Entnahme: gestört
Entnahme am: 12.06.2025 durch: PAKAC

Siebanalyse:

Einwaage Siebanalyse me: 684,03 g %-Anteil der Siebeinwaage $me' = 100 - ma'$ me': 95,79
Abgeschlammter Anteil ma: 30,06 g %-Anteil der Abschlammung $ma' = 100 - me'$ ma': 4,21
Gesamtgewicht der Probe mt: 714,09 g

	Siebdurchmesser [mm]	Rückstand [g]	Rückstand [%]	Durchgang [%]
1	65,000	0,00	0,00	100,0
2	31,500	0,00	0,00	100,0
3	16,000	0,00	0,00	100,0
4	8,000	1,60	0,22	99,8
5	4,000	3,01	0,42	99,4
6	2,000	2,12	0,30	99,1
7	1,000	2,41	0,34	98,7
8	0,500	17,67	2,47	96,2
9	0,250	385,04	53,92	42,3
10	0,125	247,00	34,59	7,7
11	0,063	22,64	3,17	4,6
	Schale	2,12	0,30	4,3

Summe aller Siebrückstände: S = 683,61 g Größtkorn [mm]: 65,00

Siebverlust: SV = me - S = 0,42 g

$SV' = (me - S) / me * 100 = 0,06 \%$

Bemerkungen:

Prüfungs-Nr.: 2025-107963
 Bauvorhaben: BG Königs Wusterhausen

Ausgeführt durch: SCHLM
 am: 14.07.2025

Bemerkung:

Bestimmung der Korngrößenverteilung

Naß-/Trockensiebung

nach DIN 18123

Entnahmestelle: 08
 Station: D3
 Entnahmetiefe: 4,00 m unter GOK
 Bodenart: SE

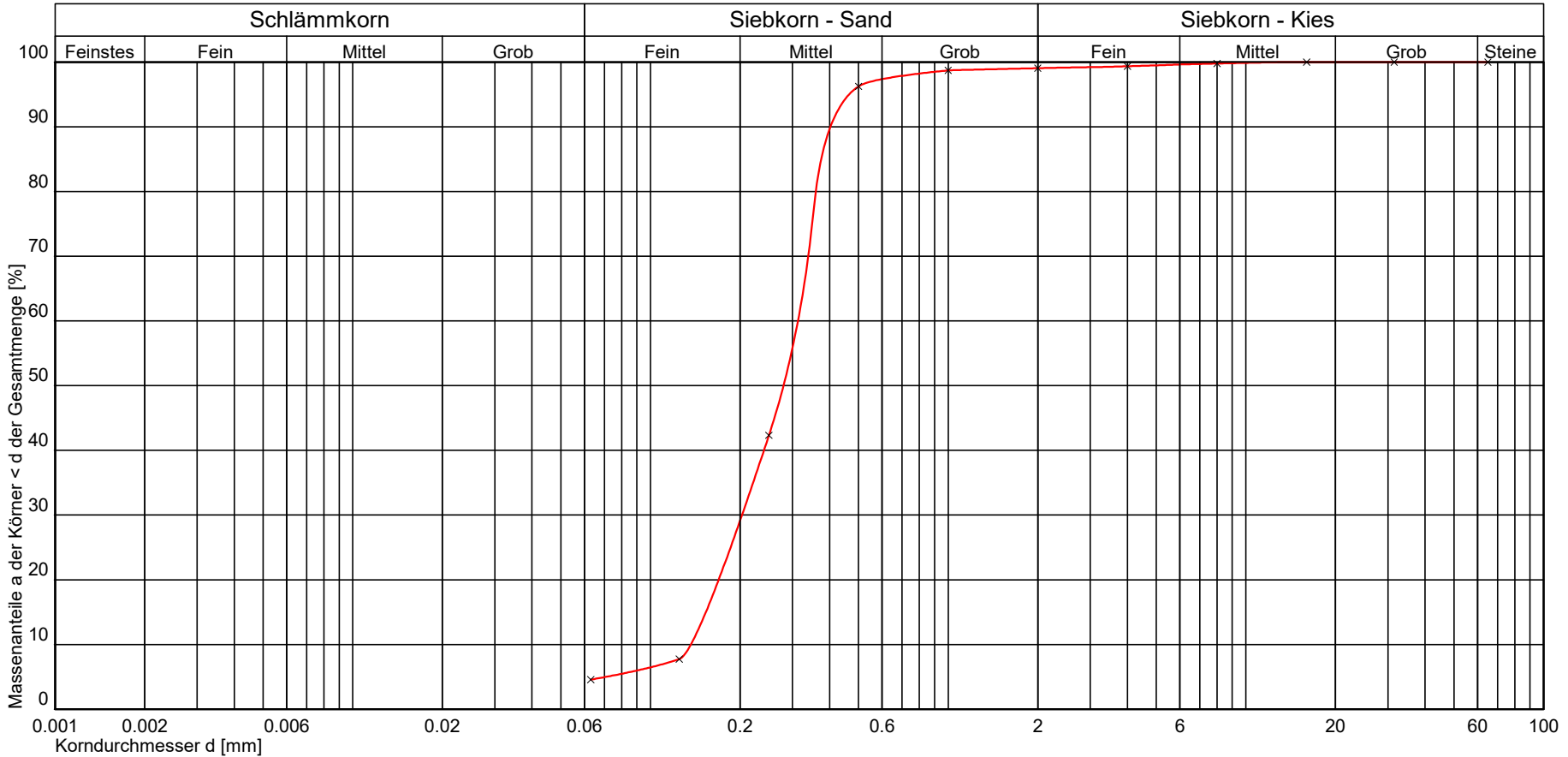
Art der Entnahme: gestört
 Entnahme am: 12.06.2025 durch: PAKAC



IFB
 Eigenschank

Obere Straße 2
 01705 Freital
 Tel.: 0351 65551-00

Prüfungsnr.: 2025-107963
 Anlage:
 zu:



Kurve Nr.:				Bemerkungen
Arbeitsweise				
$C_U = d_{60}/d_{10} / C_C / \text{Median}$	2,29	0,96		
Bodengruppe (DIN 18196)	SE			
Geologische Bezeichnung				
kf-Wert	1,908 * 10 ⁻⁴ [m/s] nach Beyer			
Kornkennziffer	0 1 9 0 0	mS.fs		