

03 – Fürstenberg – Zehdenicker Straße 10 - 18

1. Fläche (28 m * 1,20 m) – Nr. 10 bis Nr. 11 - Gehweg wird um 30 cm versetzt und eine Sackstelle vor Nr. 9a (2 m²)



2. Fläche (15 m * 1,20 m) – Nr. 11 bis Nr. 12 - Gehweg wird um 30 cm versetzt und eine Sackstelle (1 m²)




3. Fläche (15 m * 1,20 m) – Nr. 12 bis Nr. 13 - Gehweg wird um 30 cm versetzt




4. Fläche (44 m * 1,20 m) – Nr. 13 bis Nr. 15



5. Fläche (1,50 m * 0,90 m) – Nr. 15 bis Nr. 16



6. Fläche (40 m * 1,20 m) – Nr. 16 bis Nr. 16a



7. Fläche (5,60 m * 1,20 m) – Nr. 16a bis Nr. 17



8. Fläche (16,50 m * 1,20 m) – Nr. 17 bis Nr. 18



**04 – Ortslage Tornow – Pflasterfläche 9,00 x 4,55 m
(+ 1x Tragfähigkeitsnachweis)**




05 – Straße nach Pian – 8 Pflasterflächen
(+ 4x Tragfähigkeitsnachweis)




06 – Ortslage Himmelpfort – Gehweg Brauhaus



07 – Fürstenberg – Kita Spatzennest - Gehweg





08 – Ortslage Fürstenberg – Ausbesserung Hochborde – Steinförder Straße



09 – Radweg Fürstenberg / Himmelpfort – Ausbesserung Wurzelaufbrüche

1. Fläche (1,20 m * 2,50 m)



2. Fläche (2,50 m x 2,00 m)



3. Fläche (2,50 m x 1,20 m)



4. Fläche (2,50 m x 1,00 m)



5. Fläche (1,50 m x 1,00 m)



6. Fläche (2,50 m x 2,00 m)



7. Fläche (2,50 m x 2,50 m)



**10 – Radweg Himmelpfort / Lychen – Ausbesserung
Wurzelaufbrüche**

1. Fläche (2,50 m x 3,00 m)



2. Fläche (2,50 m x 4,00 m)



11 – Radweg Bredereiche / Dannenwalde – Ausbesserung Wurzelaufbrüche

Fläche (3,00 m x 5,80 m)



12 – Fürstenberg – Gehweg Oststraße Nr. 5

Fläche (3,00 m x 5,80 m)



13 – Fürstenberg – Gehweg Bornmühlenstraße Nr. 44

Fläche (10,00 m x 1,50 m)

