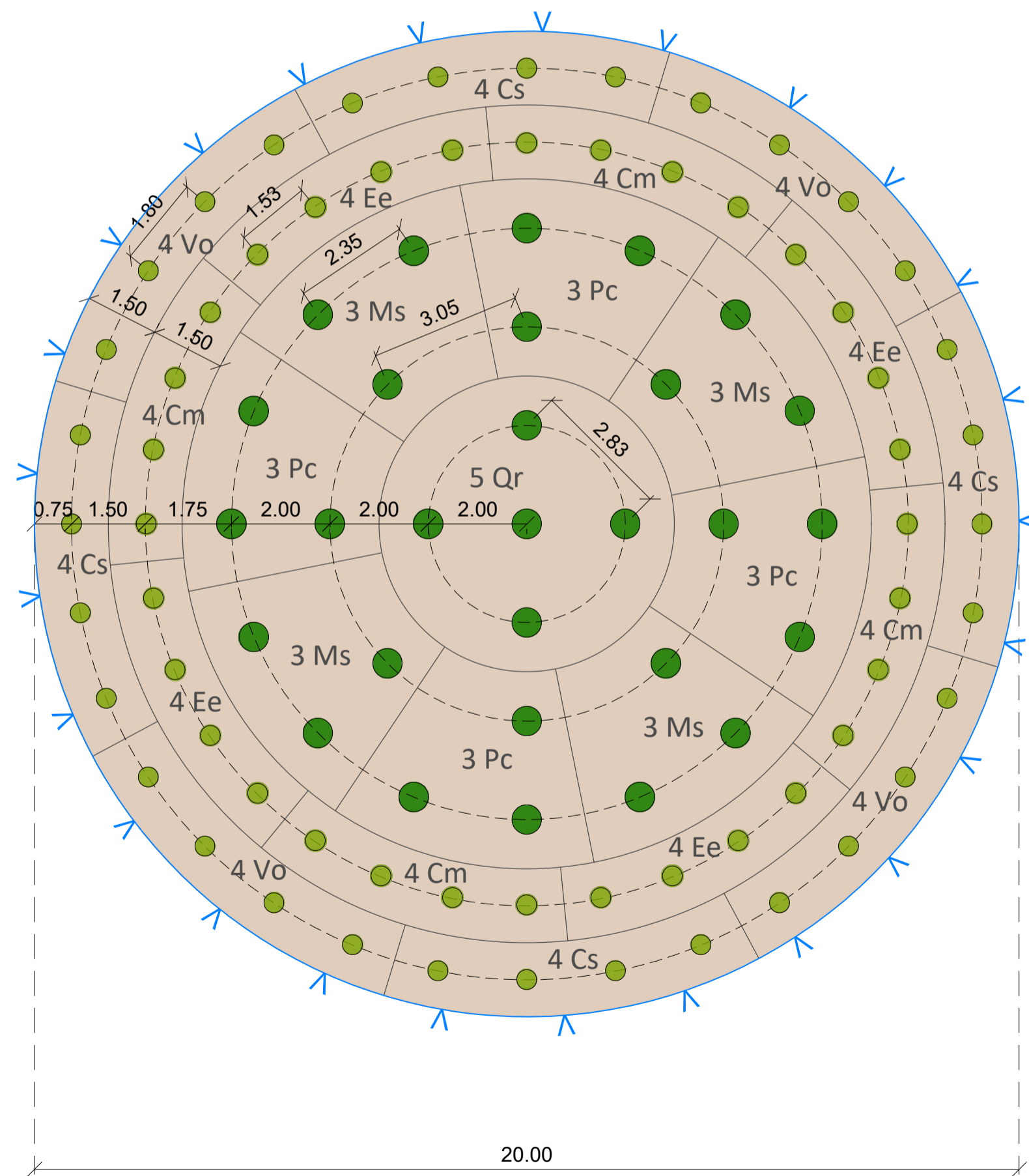


# Pflanzschema - Pflanzkreise

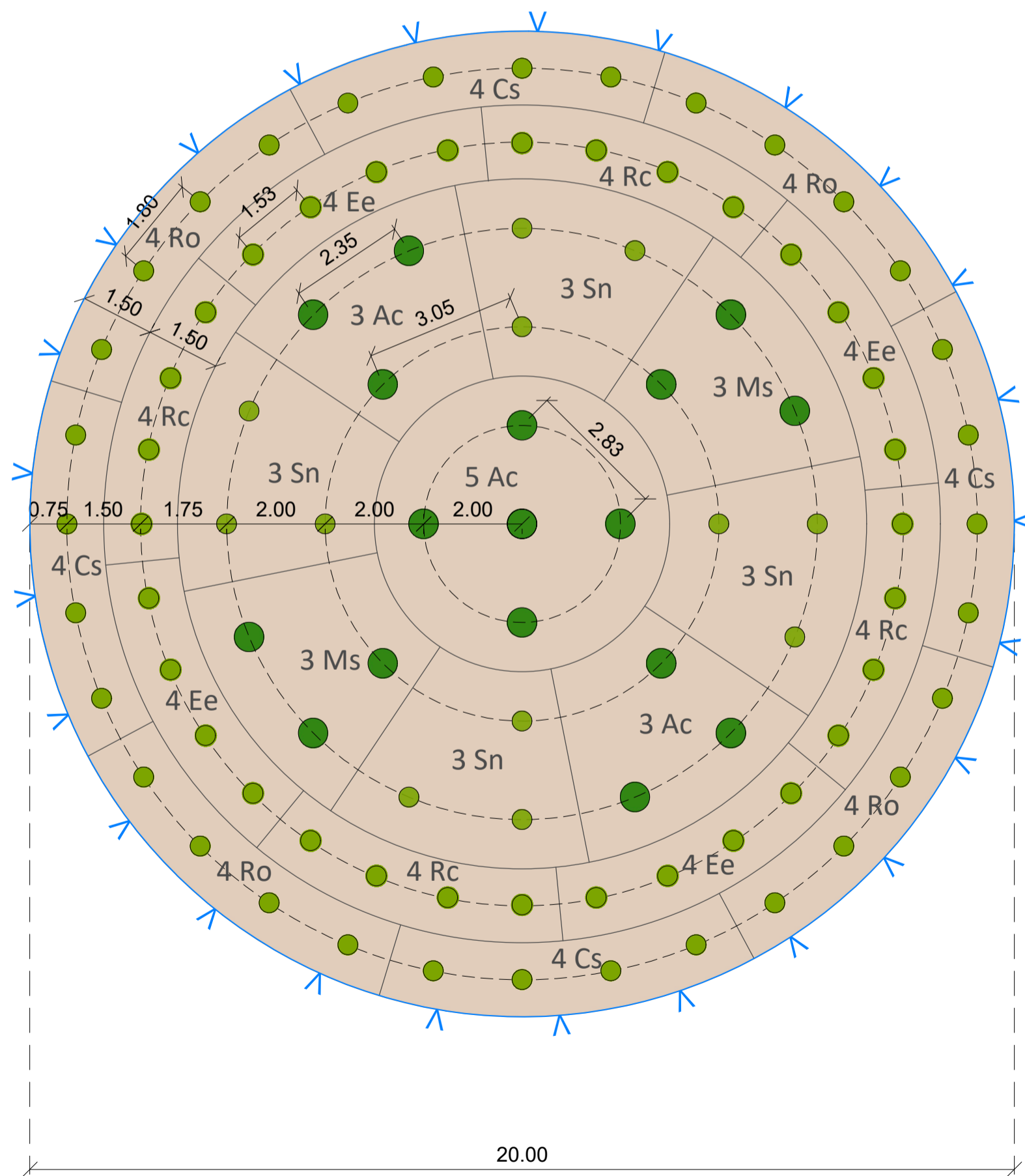
(alle Maßangaben in Metern)

- Anlage kreisförmiger Pflanzstrukturen
- Durchmesser = 10m (K10) und 20m (K20.1 und K20.2)
- Pflanzung heimischer Sträucher und Heister
- umgebender Verbisschutzzaun

K20.1

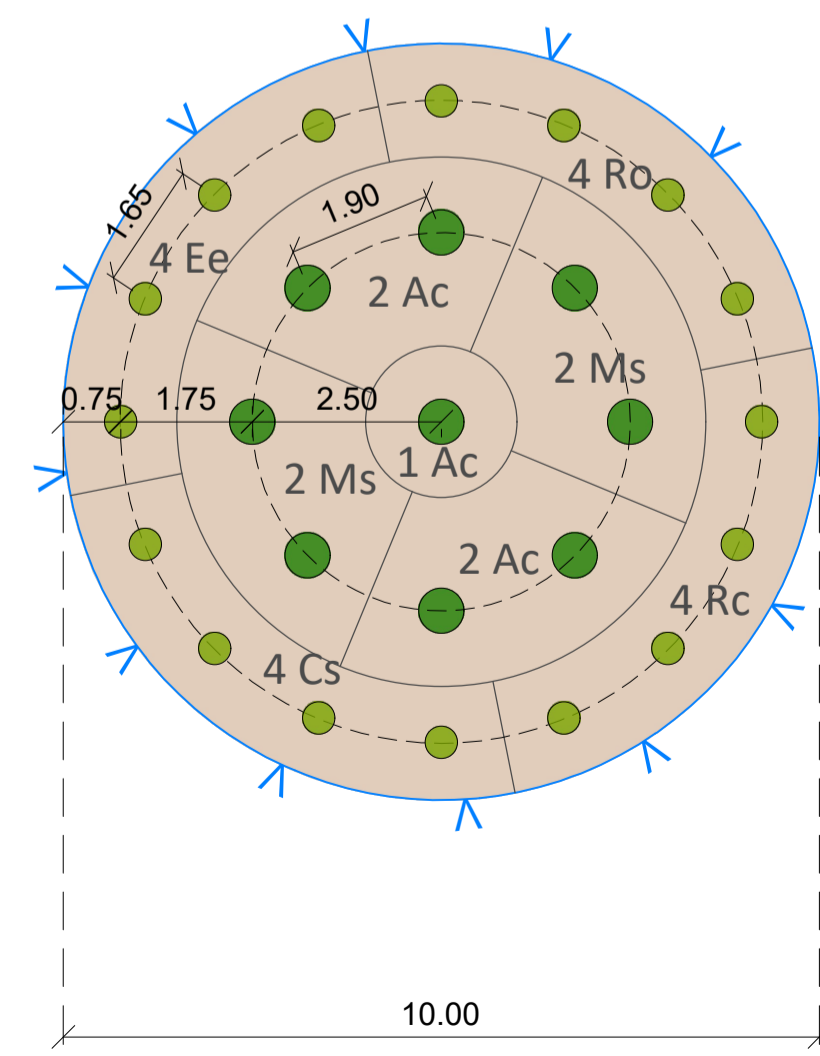


K20.2



M 1:100

K10



M 1:100

Kürzel	Qualität	Anzahl	Hecke						Heistergruppen	Gesamt (auf Ser-Bündel aufgerundet)
			1	7	2	2	2	2		
Acer campestre (Feldahorn)	Ac v.Hei. o8 h 125-150cm	15	5			11		4	25	105
Carpinus betulus (Hainbuche)	Cb v.Hei. o8 h 125-150cm							5	30	40
Cornus sanguinea (Roter Hartriegel)	Cs v.Str. o8 4Tr. h 60-100cm	15	4	16	16			7		125
Crataegus monogyna (Eingrifflicher Weißdorn)	Cm v.Str. o8 3Tr. h 60-100cm	26		16	16		4	10		90
Eionymus europaeus (Pflaumenhütchen)	Ee v.Str. o8 3Tr. h 60-100cm	41	4	16	16			10		155
Malus sylvestris (Wildapfel)	Ms v.Hei. o8 h 150-200cm	12			6	4	4			80
Pyrus communis syn. pyraeaster (Wildbirne)	Pc v.Hei. o8 h 150-200cm	4			12					35
Quercus robur (Stiel-Eiche)	Qr v.Hei. o8 h 150-200cm				5			4	45	65
Rhamnus cathartica (Kreuzdorn)	Rc v.Str. o8 3Tr. h 60-100cm	20	4		16			7		95
Rosa canina (Hundsrose)	Ro v.Str. o8 3Tr. h 60-100cm		4		16					60
Salix viminalis (Korbweide)	Sv v.Str. o8 4Tr. h 60-100cm	10								10
Sambucus nigra (Schwarzer Holunder)	Sn v.Str. o8 3Tr. h 60-100cm	35			12	4	7			85
Ulmus laevis (Flatter-Ulme)	Ul v.Hei. o8 h 150-200cm	20						4	25	55
Viburnum opulus (Gemeiner Schneeball)	Vo v.Str. o8 4Tr. h 60-100cm	22			16					70
Summe		204	175	186	186	34	136	125		1070

Pflege:  
Fertigstellungs- und Entwicklungspflege gem. DIN 18916 und 18919

## Zeichenerklärung

Planung

- geplante Gehölzfläche (Pflanzung heimische Gehölze)
- geplanter Verbisschutzzaun
- Pflanzreihe
- Pflanzung Heister (vHei o8 h 125-150cm)
- Pflanzung Strauch (min. vStr o8 3 Tr h 60-100cm)

Da keine Vermessung als Plangrundlage vorlag, kann keine Gewähr zur Richtigkeit der Lage übernommen werden. Die vorliegende Planung erfolgte lediglich auf Grundlage des ALKIS Brandenburg sowie georeferenzierten Orthophotos.

Sämtliche Maße sind vom ausführenden Unternehmen eigenverantwortlich vor Ort nach eigenem Aufmaß zu prüfen. Bei Differenzen zur Planung ist vor Ausführung Rücksprache mit dem Auftraggeber und der Bauleitung zu nehmen. Bedenken gegen die Ausführung sowie Unstimmigkeiten in den Plänen sind vor Ausführung mit dem Auftraggeber und der Bauleitung zu klären.

**Plangrundlagen** ALKIS Brandenburg (Landesvermessung und Geobasisinformation Brandenburg (LGB))  
Orthophotos: © GeoBasis-DE/LGB, dl-de/by-2-0; © Geoport Berlin, dl-de/by-2-0

**Vorhabenträger** Landesamt für Umwelt  
Seeburger Chaussee 2  
14476 Potsdam



**Lagebezug:** ETRS89\_UTM-33  
**Landkreis:** Prignitz  
**Gemarkung:** Wittenberge

**Höhenbezug:** -  
**Flur:** 9/4  
**Flurstück:** 012

**Kohärenzmaßnahme K6 - 3. BA der Auwaldentwicklung am Karthanehafen**

**Kreisstrukturen Pflanzschema, Pflanzliste**

**Phase:** Ausführungsplanung  
**Plan-Name:** LAP\_5\_PS\_K\_100  
**Plan-Maße:** 940 x 353mm  
**Maßstab:** 1:100  
**Blatt:** 5  
**Bl.** 6 Bl.