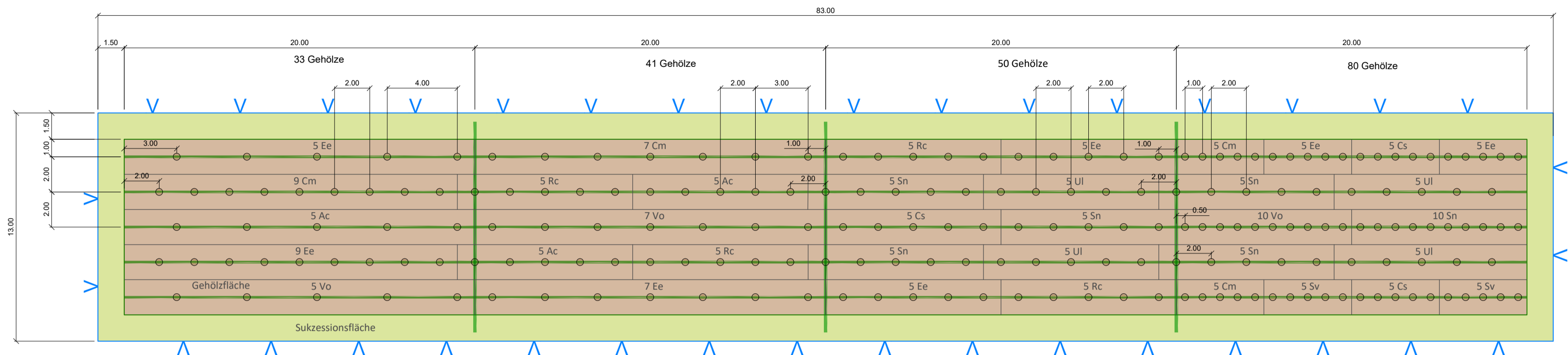


Pflanzschema - Heckenstruktur

(alle Maßangaben in Metern)

- Anlage einer mehrreihigen Strauch-Hecke
- Pflanzung heimischer Sträucher und Heister
- wechselnde Pflanzdichte in den Pflanzschemen
- umgebender Verbisschutzzaun



M 1:200

Kürzel	Qualität		Hecke	K10	K20.1	K20.2	C10	C20	Heistergruppen	Gesamt (auf 5er-Bündel aufgerundet)		
	oB	h										
Acer campestre (Feldahorn)	Ac	v.Hei.	oB	h 125-150 cm	15	5		11	4	25	105	
Carpinus betulus (Hainbuche)	Cb	v.Hei.	oB	h 125-150 cm			5	4		30	40	
Cornus sanguinea (Roter Hartriegel)	Cs	v.Str.	oB 4 Tr.	h 60-100 cm	15	4	16	16	7		125	
Crataegus monogyna (Eingrifflicher Weißdorn)	Cm	v.Str.	oB 3 Tr.	h 60-100 cm	26		16	4	10		90	
Euonymus europaeus (Pfaffenhütchen)	Ee	v.Str.	oB 3 Tr.	h 60-100 cm	41	4	16	16	10		155	
Malus sylvestris (Wildapfel)	Ms	v.Hei.	oB	h 150-200 cm		4	12	6	4	4	80	
Pyrus communis syn. pyrastrer (Wildbirne)	Pc	v.Hei.	oB	h 150-200 cm			12		4		35	
Quercus robur (Stiel-Eiche)	Qr	v.Hei.	oB	h 150-200 cm			5		4	45	65	
Rhamnus cathartica (Kreuzdorn)	Rc	v.Str.	oB 3 Tr.	h 60-100 cm	20	4	16		7		95	
Rosa canina (Hundsrose)	Ro	v.Str.	oB 3 Tr.	h 60-100 cm		4	16		7		60	
Salix viminalis (Korbweide)	Sv	v.Str.	oB 4 Tr.	h 60-100 cm	10						10	
Sambucus nigra (Schwarzer Holunder)	Sn	v.Str.	oB 3 Tr.	h 60-100 cm	35		12	4	7		85	
Ulmus laevis (Flatter-Ulme)	Ul	v.Hei.	oB	h 150-200 cm	20				4	25	55	
Viburnum opulus (Gemeiner Schneeball)	Vo	v.Str.	oB 4 Tr.	h 60-100 cm	22		16		7		70	
Summe					204	175	186	186	34	136	125	1070

Pflege:
Fertigstellungs- und Entwicklungspflege gem. DIN 18916 und 18919

Zeichenerklärung

Planung


- geplante Gehölzfläche (Pflanzung heimische Gehölze)
- Sukzessionsfläche
- geplanter Verbisschutzzaun
- Pflanzreihe
- Trennung Pflanzschema
- Pflanzung Strauch/Heister

Da keine Vermessung als Plangrundlage vorlag, kann keine Gewähr zur Richtigkeit der Lage übernommen werden. Die vorliegende Planung erfolgte lediglich auf Grundlage des ALKIS Brandenburg sowie georeferenzierten Orthophotos.

Sämtliche Maße sind vom ausführenden Unternehmen eigenverantwortlich vor Ort nach eigenem Aufmaß zu prüfen. Bei Differenzen zur Planung ist vor Ausführung Rücksprache mit dem Auftraggeber und der Bauleitung zu nehmen. Bedenken gegen die Ausführung sowie Unstimmigkeiten in den Plänen sind vor Ausführung mit dem Auftraggeber und der Bauleitung zu klären.

Plangrundlagen ALKIS Brandenburg (Landesvermessung und Geobasisinformation Brandenburg (LGB))
Orthophotos: © GeoBasis-DE/LGB, dl-de/by-2-0; © Geoportal Berlin, dl-de/by-2-0

Vorhabenträger Landesamt für Umwelt
Seeburger Chaussee 2
14476 Potsdam



Lagebezug: ETRS89.UTM-33
Landkreis: Prignitz
Gemarkung: Wittenberge

Höhenbezug: -
Flur: 9/4
Flurstück: 012

Datum	Name	Unterschrift
Gezei. 15.08.25		
Bearb. 27.10.25		
Gepr. 27.10.25		

Kohärenzmaßnahme K6 - 3. BA der Auwaldentwicklung am Karthanehafen

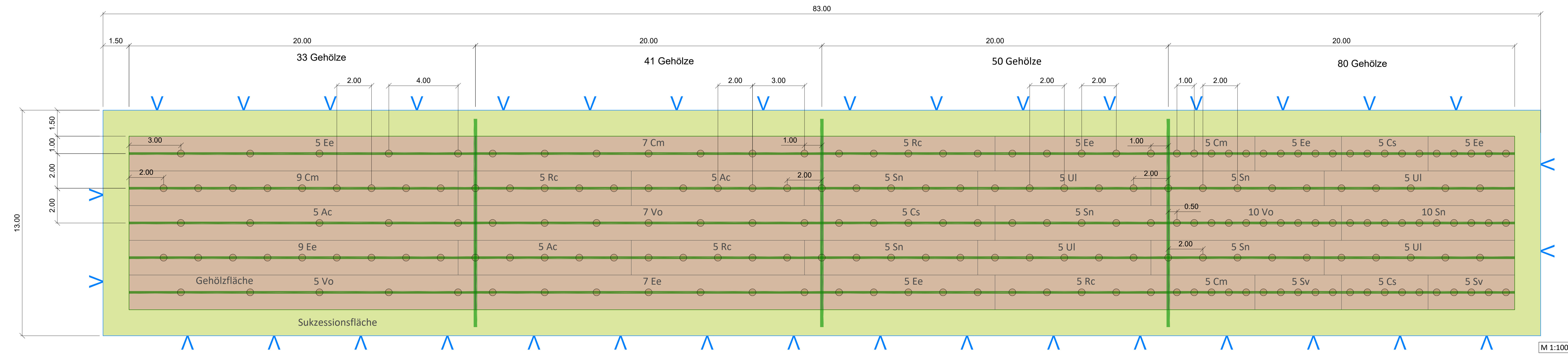
Heckenstruktur Pflanzschema, Pflanzliste

Phase: Ausführungsplanung

Plan-Name: LAP_4_PS_Hecke_100
Plan-Maße: 1130 x 353mm

Maßstab 1:100, 1:200

Blatt 4
6 Bl.



M 1:100