
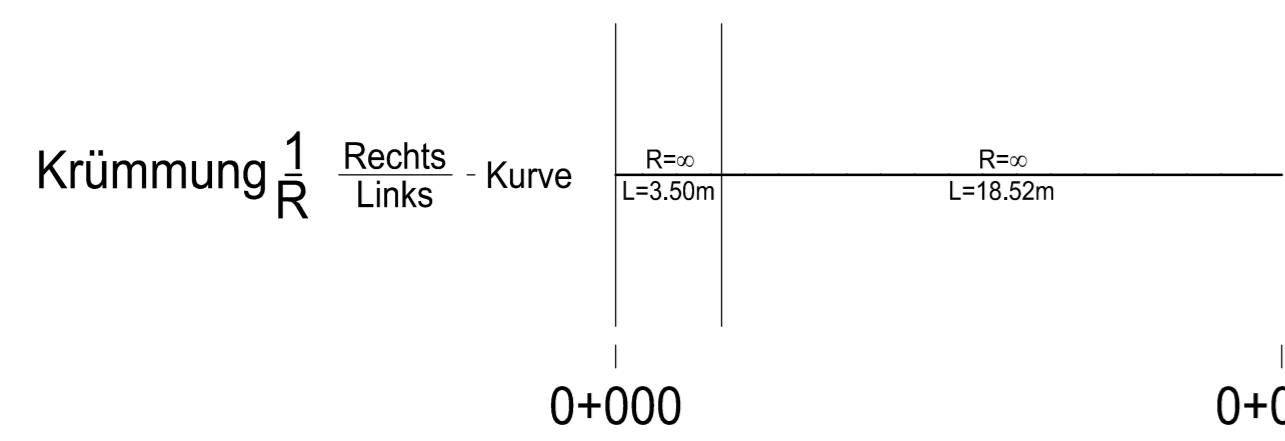



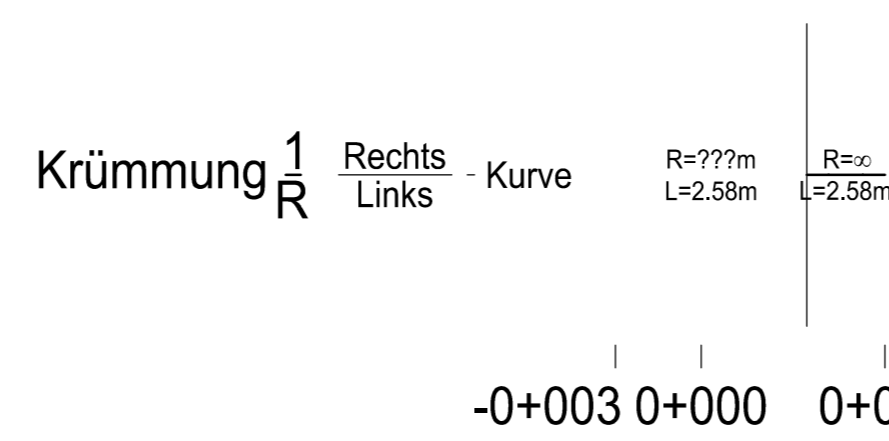
Achse:
Achse - Weberstrasse

| | | | | | |
|----------------|----------|----------|----------|----------|----------|
| Stationierung | 0+000,00 | 0+003,50 | 0+010,13 | 0+020,00 | 0+022,02 |
| Gradientenhöhe | 76.97 | 76.89 | 76.97 | | |
| Geländehöhe | 76.97 | | | 77.03 | 77.04 |



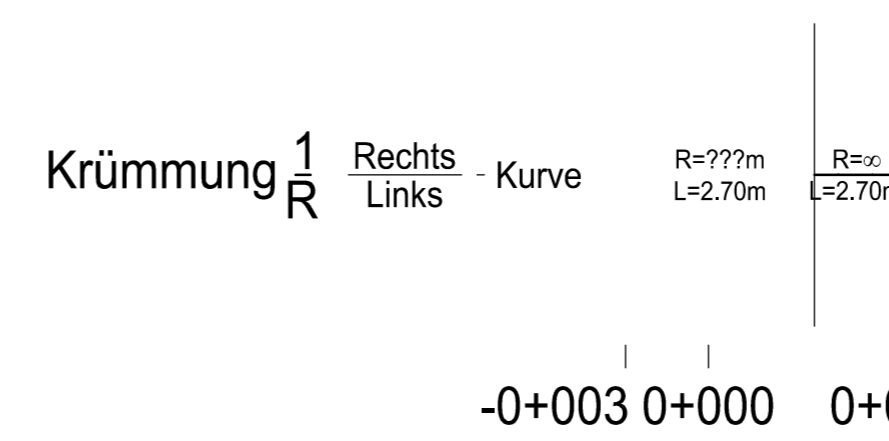
Achse:
Achse - Weberstrasse-Rechts-3.000

| | | | | |
|----------------|-----------|----------|----------|----------|
| Stationierung | -0+002,83 | 0+000,00 | 0+000,53 | 0+006,07 |
| Gradientenhöhe | 76.90 | 76.87 | 76.87 | 76.98 |
| Geländehöhe | 76.95 | 76.98 | | 76.98 |



Achse:
Achse - Weberstrasse-Links-3.000

| | | | | |
|----------------|-----------|----------|----------|----------|
| Stationierung | -0+002,74 | 0+000,00 | 0+000,33 | 0+006,21 |
| Gradientenhöhe | 76.88 | 76.85 | 76.85 | 76.97 |
| Geländehöhe | 76.95 | 77.01 | | 76.97 |



Zeichenerklärung

- H = 1000.00m
 - T = 9.91m
 - f = 0.04m
- H - Ausrundungshalbmesser
T - Tangentenlänge, Stichmaß vom Tangentenschnitt
f - Punkt bis zum Ausrundungsbogen
- +0.67% / 70.379m -2.86% / 64.616m
- Neigungsbrechpunkt mit Angabe von Gefälle (-) und Steigung (+) in Prozent und Länge der Gefälle- und Steigungsstrecke
- Gradientenhochpunkt
 - Gradiententiefpunkt
 - Gelände
 - Gradiente

Höhenbezug: DHHN 92 / Lagebezug: ETRS 89

| Index | Datum | Name | Änderung |
|-------|-------|------|----------|
| | | | |

Plangrundlage:

| | | |
|--|--|---|
| <p>Bauherr:</p> <p>Stadt Forst (Lausitz) Die Bürgermeisterin vertreten durch Fachbereich Bauen Lindenstraße 10-12 03149 Forst (Lausitz) Tel.: (03562) 989-410 Mail: s.jahnke@forst-lausitz.de</p> | | <p>Planverfasser:</p> <p>VOIGT INGENIEURE</p> <p>VOIGT INGENIEURE GmbH Niederlassung Cottbus Parzellenstraße 10 03046 Cottbus Tel. (0 355) 529 727 - 0 Fax. (0 355) 529 727 - 90 Cottbus, den 14.07.2025</p> |
|--|--|---|

Projekt:
Muskauer Straße in Forst (Lausitz)
3. Bauabschnitt

| | | | | | |
|----------|--------------------|------------|------------|---|--------------|
| Phase: | Ausführungsplanung | | | Weitergabe sowie Vervielfältigung dieser Unterlage, Verwertung und Mitteilung ihres Inhaltes nicht gestattet, soweit nicht schriftlich zugestanden. | |
| Planart: | Bearbeitet | Stephan | Maßstab: | 1:250 / 25 | |
| | Gezeichnet | Grundmann | | | |
| | Geprüft | Stephan | | | |
| Gewerk: | Datum | 14.07.2025 | Unterlage: | 8 | Blatt-Nr.: 3 |
| | Projektnummer: | 342-0084 | | | |