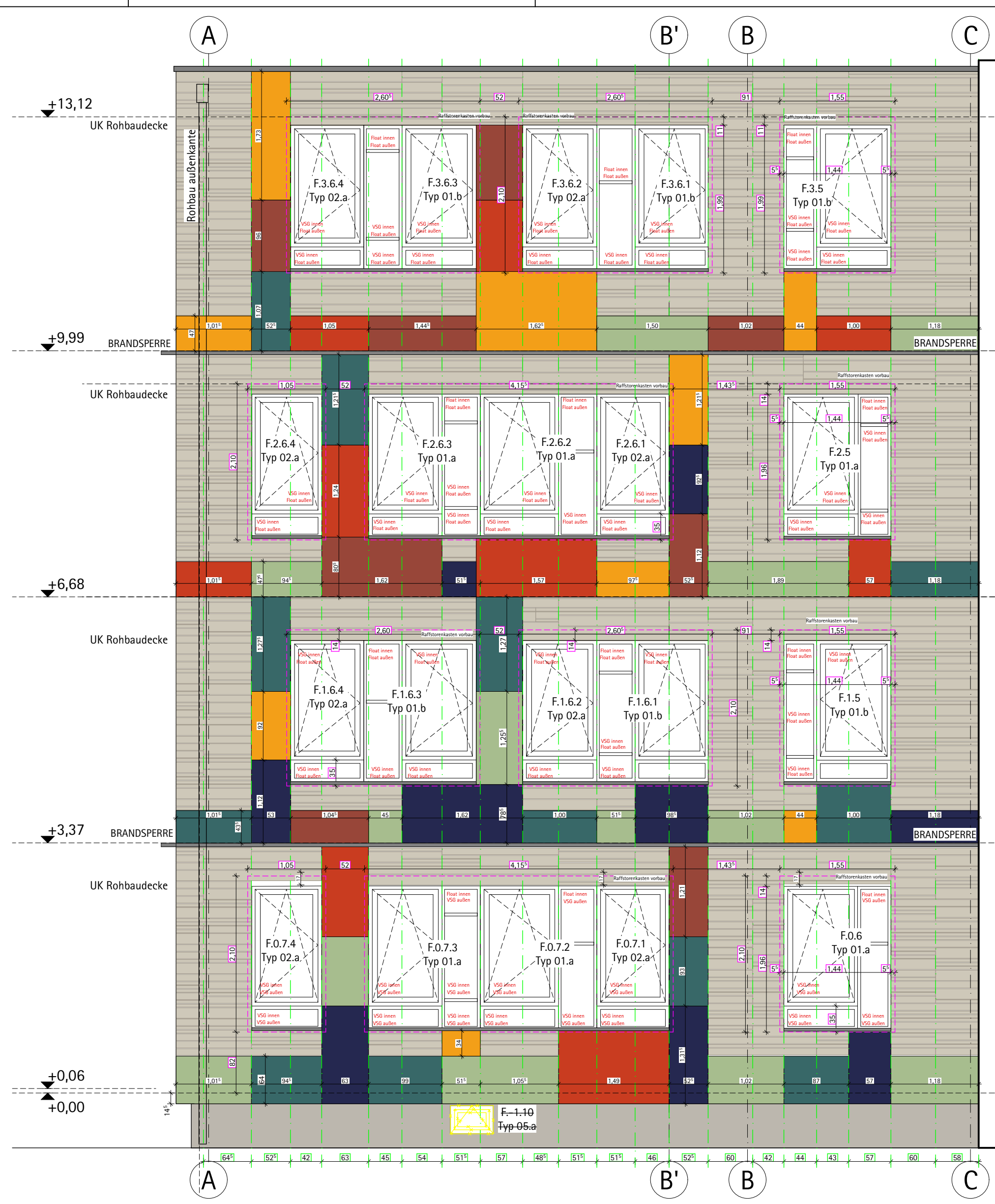
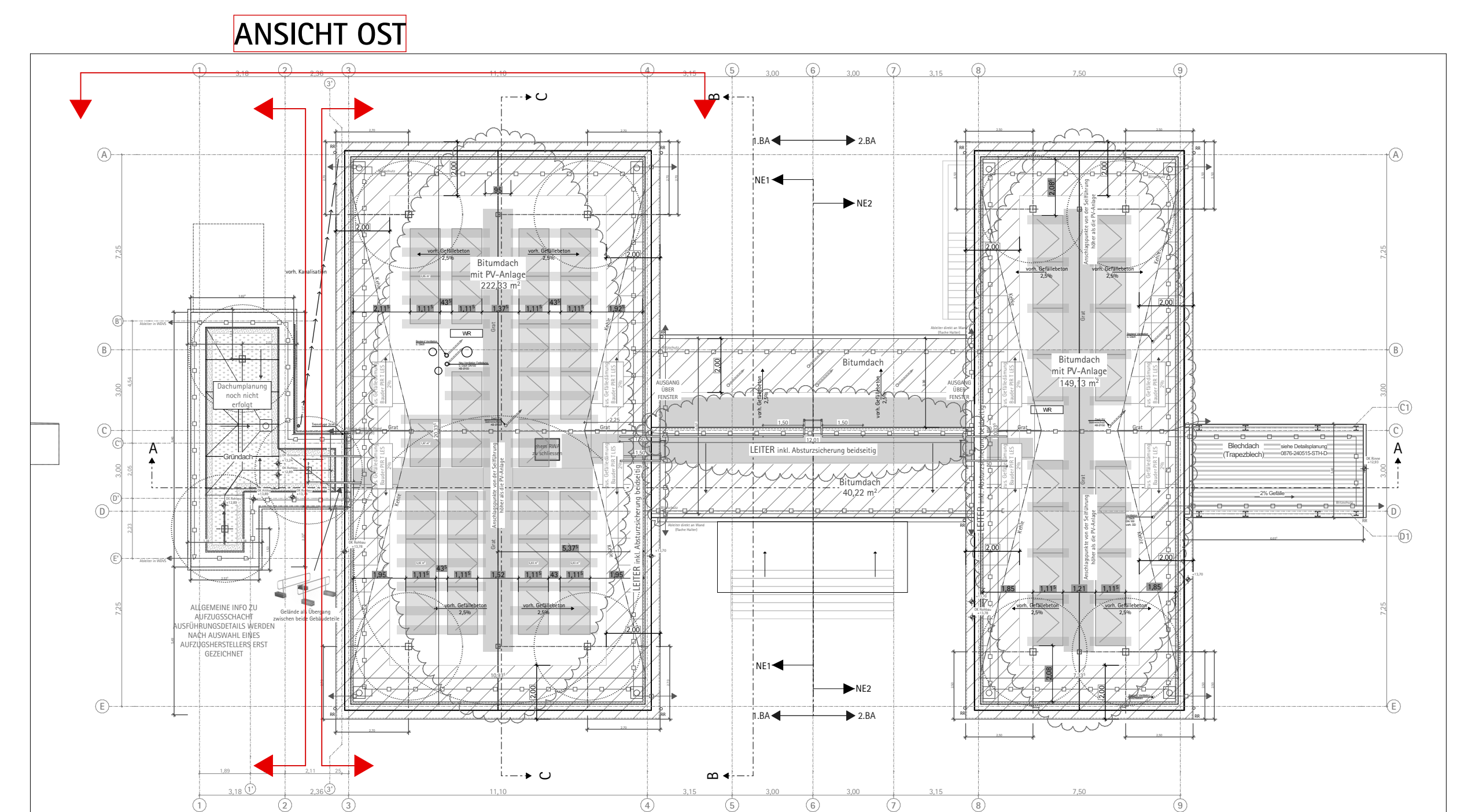
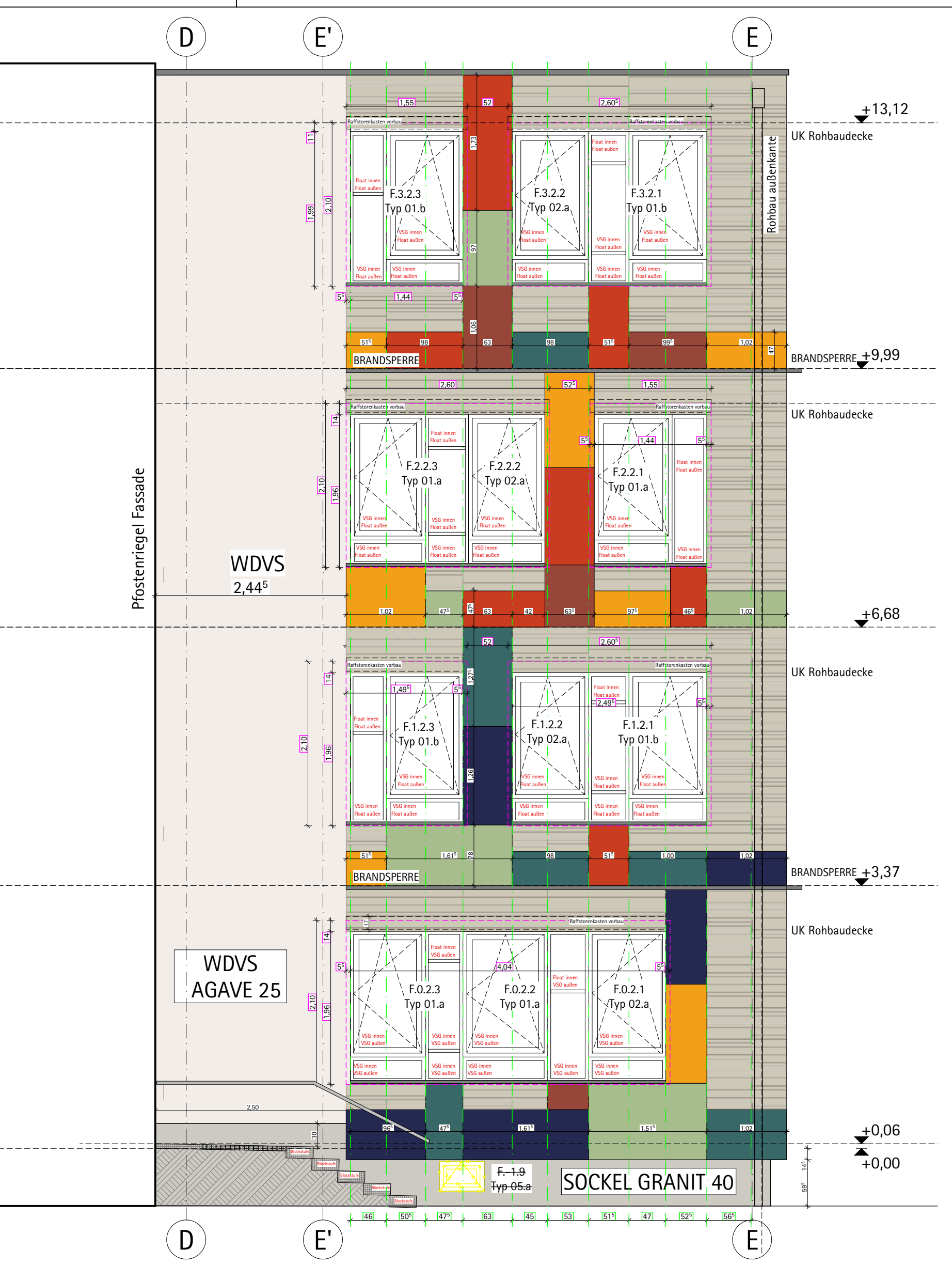


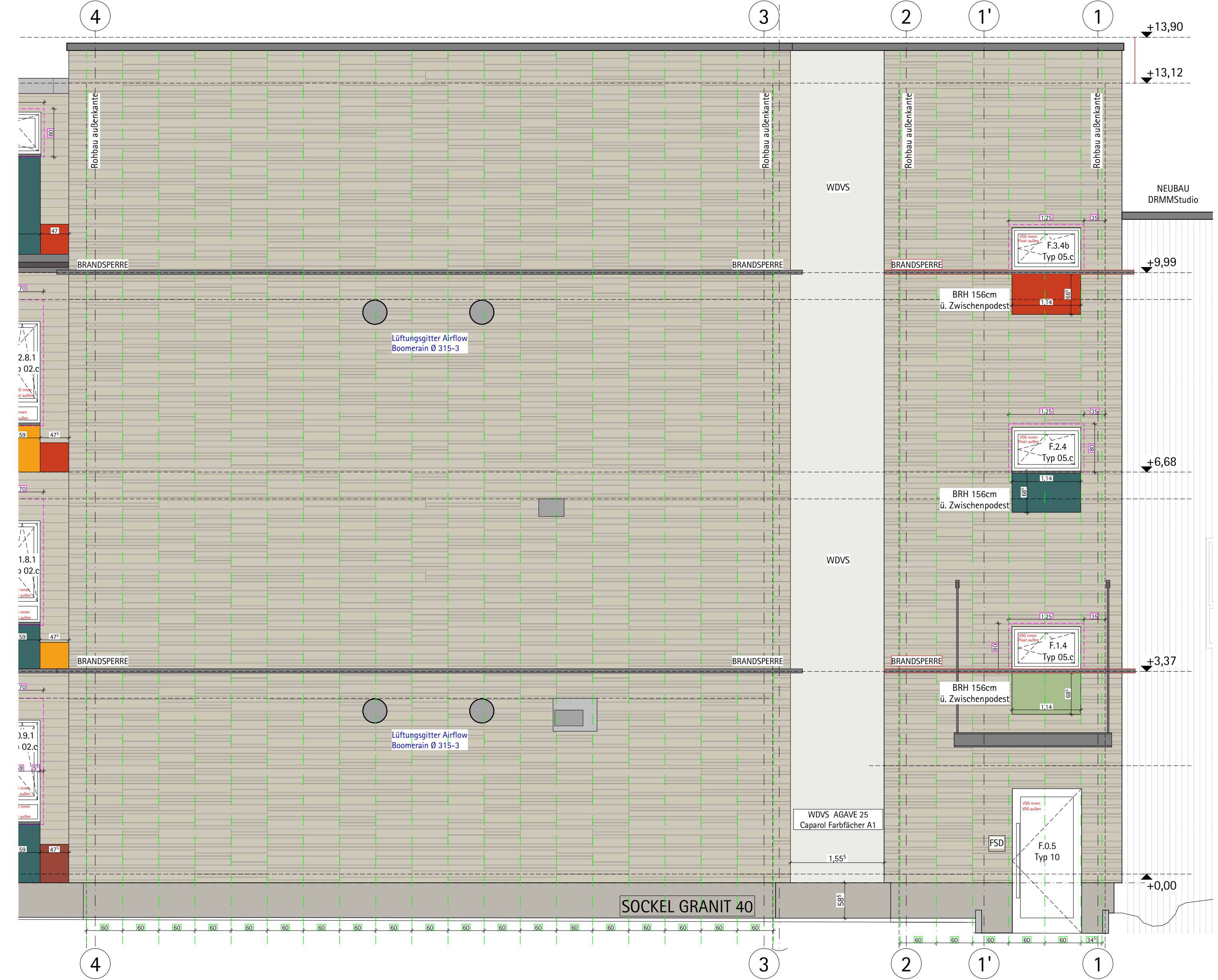
ANSICHT SÜD (THR)



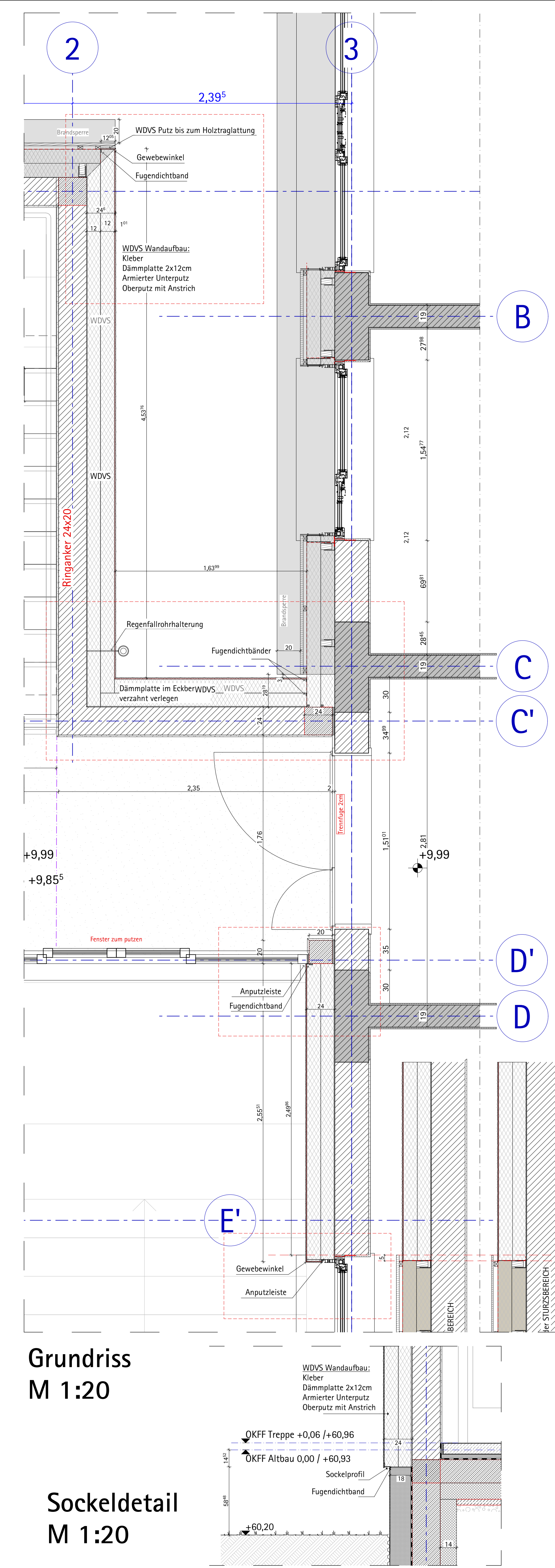
ANSICHT NORD (H-Bau Fassade außen)



ANSICHT SÜD (THR) ANSICHT NORD (H-Bau Fassade Außen)



ANSICHT OST



Grundriss M 1:20

Sockeldetail M 1:20

+/- 0,00 = +60,93 über NNH  
freie Wasserspiegel=6,05 u. OK Gelände

Index	Art der Änderung	Datum	Name

ALLE MASSE SIND VOM AUFTRAGNEHMER VERANTWORTLICH ZU PRÜFEN, BZW. AM BAU ZU NEHMEN, FÜR DIE RICHTIGKEIT UND EINHALTUNG DER MASSE HAFET DER AUFTRAGNEHMER. PLAN- UND MASZDIFFERENZEN SIND VOR DER AUSFÜHRUNG MIT DEM ZUSTÄNDIGEN PLANER ZU KLÄREN.  
FÜR MASZFEHLER HAFET ALLEIN DER AUFTRAGNEHMER. AUSSPARUNGEN, SCHLITZE UND DURCHBRÜCHE SIND DEN AUSSPARUNGS- ODER SCHALPLÄNEN DER FACHINGENIEURE ZU ENTHNEHMEN.

ALLE MASSE SIND AM BAU ZU PRÜFEN!

PLANUNGSSTAND  
AUSFÜHRUNGSPLANUNG

PLANINHALT  
WDVS FASSADEN  
ANSICHTEN NORD, SÜD und OST

BAUVORHABEN  
Brandschutztechnische Erüchtigung eines Hort-/Grundschulgebäudes (sog. H-Bau)  
Ernst-Thälmann-Straße 25A  
15374 Müncheberg

BAUHERR  
Stadt Müncheberg  
Rathausstraße 1  
15374 Müncheberg

PLANUNG

Stand 08.01.26

M 1: 50  
Proj. Nr. - Erstellungsdatum - Planungsstand - Planinhalt - Planer. - Index  
0876-260108-A-AN\_WDVS-55