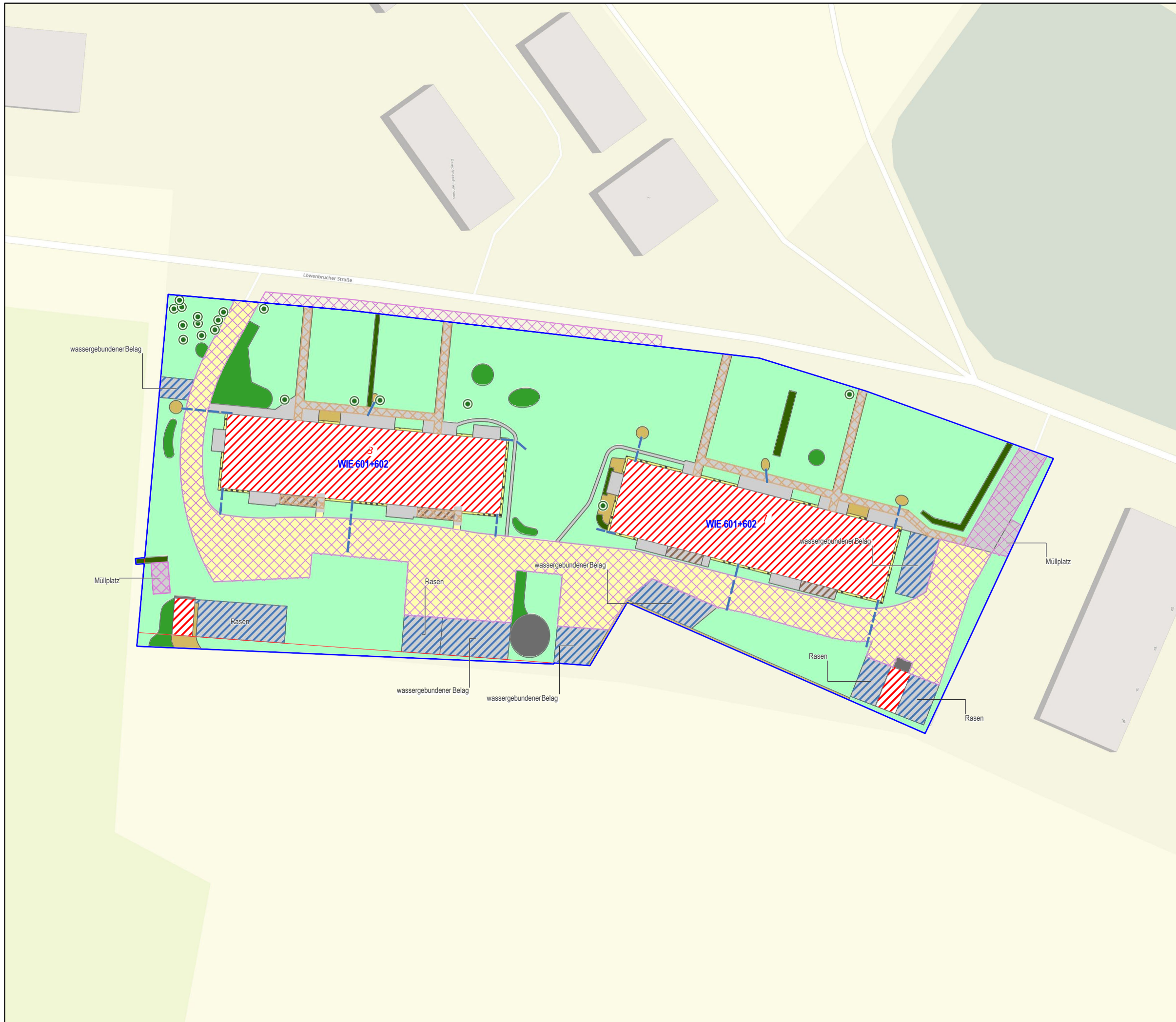










**Märkische Heimat  
WIE: 601-602**



	Betonflächen	29 m <sup>2</sup>
	Bodendecker	48 m <sup>2</sup>
	Gebäude	798 m <sup>2</sup>
	Hecken	39 m <sup>2</sup>
	Kellerabgänge	28 m <sup>2</sup>
	Pflaster-/ Platten	343 m <sup>2</sup>
	Rasen	2.351 m <sup>2</sup>
	Stellplätze	290 m <sup>2</sup>
	Strauchflächen	100 m <sup>2</sup>
	Traufen	31 m <sup>2</sup>
	wassergeb. Flächen	896 m <sup>2</sup>
	Winterdienst, 1m breit	132 m <sup>2</sup>
	Winterdienst, flächig	1.052 m <sup>2</sup>
	Rinnen	48 m
	Solitärsträucher	18 Stck.

Gesamtfläche des Objekts: 4.955 m<sup>2</sup>

1:500  Objektgrenze  
 Flurstückgrenze

12.01.2026

Hintergrund: © OpenStreetMap contributors