















**Märkische Heimat  
WIE: 221-223/234**




	Bodendecker	616 m <sup>2</sup>
	Gebäude	2.334 m <sup>2</sup>
	Hecken	52 m <sup>2</sup>
	Kellerabgänge	65 m <sup>2</sup>
	Pflaster-/ Platten	2.419 m <sup>2</sup>
	Rasen	9.984 m <sup>2</sup>
	Stellplätze	65 m <sup>2</sup>
	Stellplätze Mieter	467 m <sup>2</sup>
	Strauchflächen	1.455 m <sup>2</sup>
	Traufen	176 m <sup>2</sup>
	Treppen im Gelände	11 m <sup>2</sup>
	wassergeb. Flächen	307 m <sup>2</sup>
	Winterdienst, 1m breit	486 m <sup>2</sup>
	Winterdienst, flächig	1.895 m <sup>2</sup>
	Mauern,Wände	79 m
	Rinnen	13 m
	Solitärsträucher	40 Stck.

Gesamtfläche des Objekts: 17.950 m<sup>2</sup>

1:1.000



 Objektgrenze

 Flurstückgrenze

12.01.2026

Hintergrund: © OpenStreetMap contributors