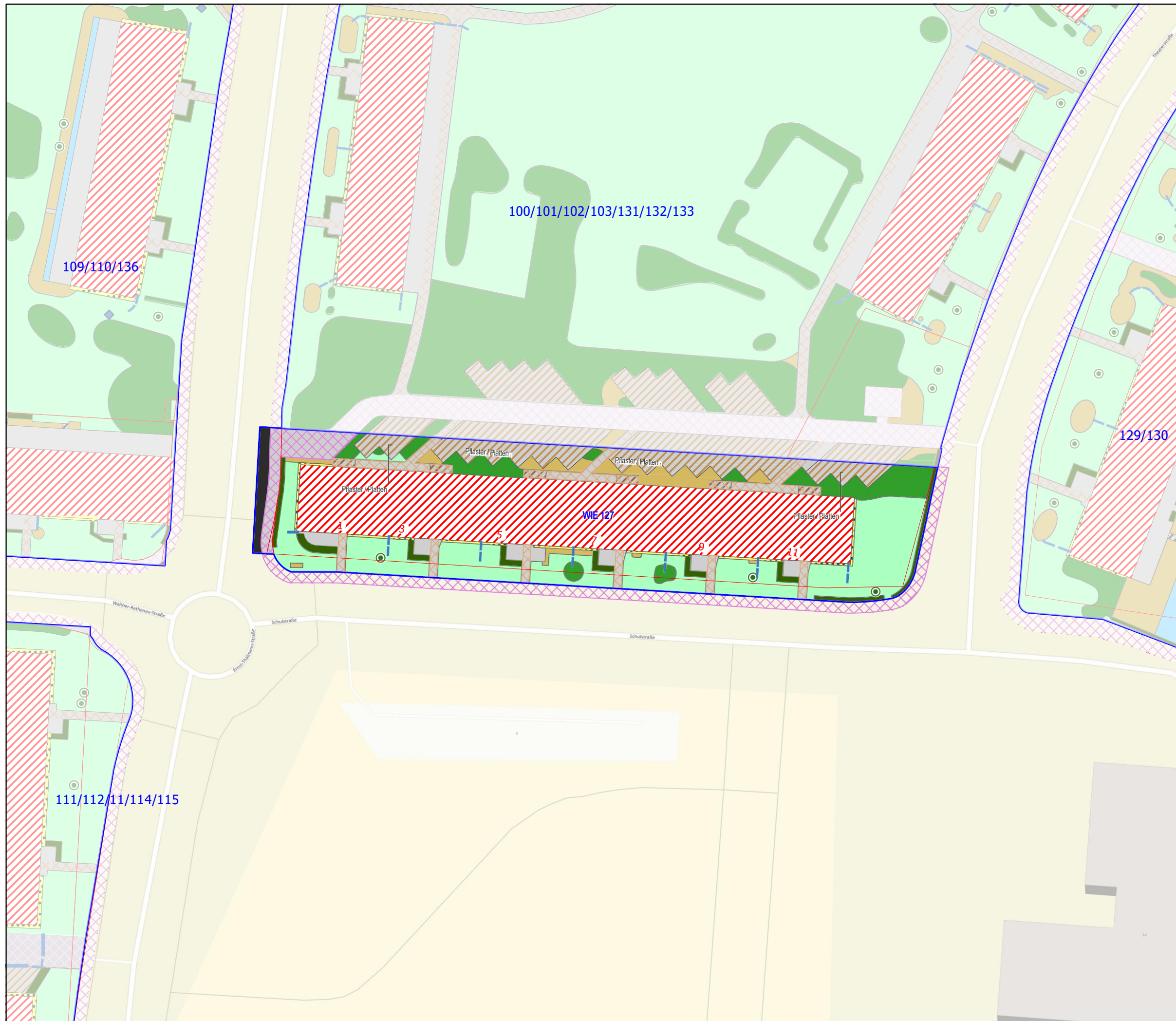














**Märkische Heimat  
WIE: 127**




	Asphaltflächen	24 m <sup>2</sup>
	Bodendecker	61 m <sup>2</sup>
	Gebäude	677 m <sup>2</sup>
	Hecken	48 m <sup>2</sup>
	Kellerabgänge	22 m <sup>2</sup>
	Pflaster-/ Platten	186 m <sup>2</sup>
	Rasen	405 m <sup>2</sup>
	Stellplätze Mieter	157 m <sup>2</sup>
	Strauchflächen	108 m <sup>2</sup>
	Traufen	22 m <sup>2</sup>
	Winterdienst, 1m breit	94 m <sup>2</sup>
	Winterdienst, flächig	220 m <sup>2</sup>
	Rinnen	16 m
	Solitärsträucher	3 Stck.

Gesamtfläche des Objekts: 1.710 m<sup>2</sup>

1:500



 Objektgrenze

 Flurstücksgrenze

12.01.2026

Hintergrund: © OpenStreetMap contributors