Datenbestand der Digitalen Stadtkarte und/oder Automatisierten Liegenschaftskarte
Stadtverwaltung Cottbus, FB Geoinformationssystem und Liegenschaftskataster

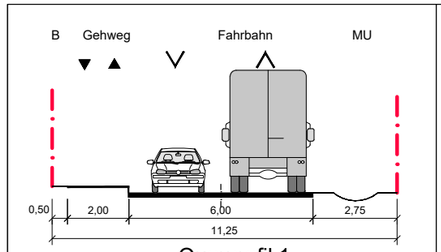

Querprofil 1

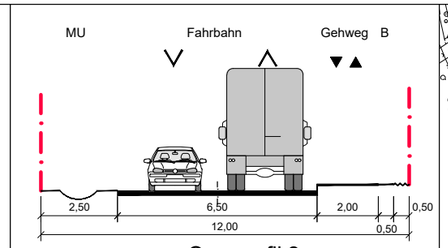

Querprofil 2

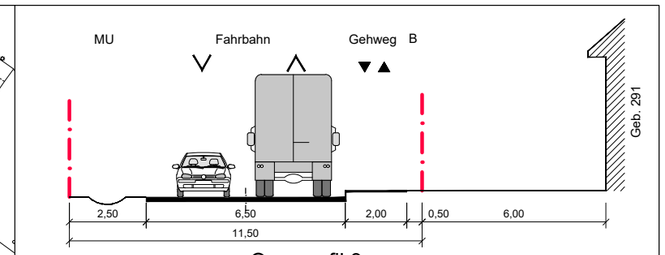

Querprofil 3

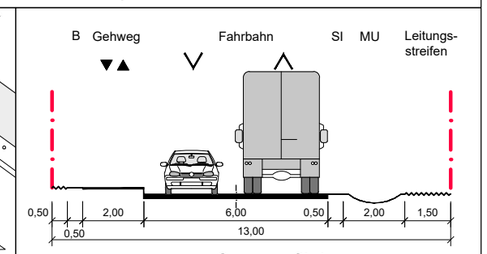

Querprofil 4

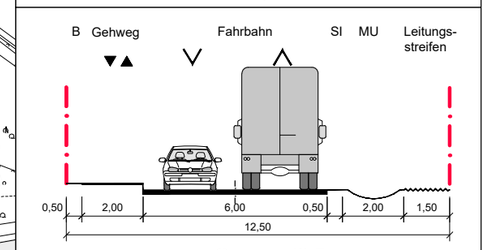

Querprofil 5

Burger Chaussee
Planstr. A
Planstr. B
H.-Köhl-Str.
M.-Beese-Str.
Levinestr.
E.-Beinhorn-Str.
Heizwerk
Geb. 291
Hangar 2
Hangar 3
Hangar 4
Hangar 5
Tower
Q 1
Q 2
Q 3
Q 4
Q 5

Planung Levinestr.: Widmung erst nach Fertigstellung

LEGENDE:

zu widmender, vorhandener Straßenraum

Planung

geplante Flurstücksgrenze

Maßstab: 1:2000

0 30 60 Meter

STADT COTTBUS CHÓSEBUZ

Geschäftsbereich IV,
Stadtentwicklung und Bauen,
Fachbereich Stadtentwicklung

Stand: 06/2021

Zu widmender, vorhandener Straßenraum mit Planung Querprofil

Technologie- & Innovations-Park Cottbus

\\svc.cottbus.de\dfs\GROUPS\FB Stadtentwicklung\10 Karten\AutoCAD\Stadtgebiet WEST\TIP2_innere Erschließung\1 Straßenplanung ab 20172021_06 TIP Widmung.dwg