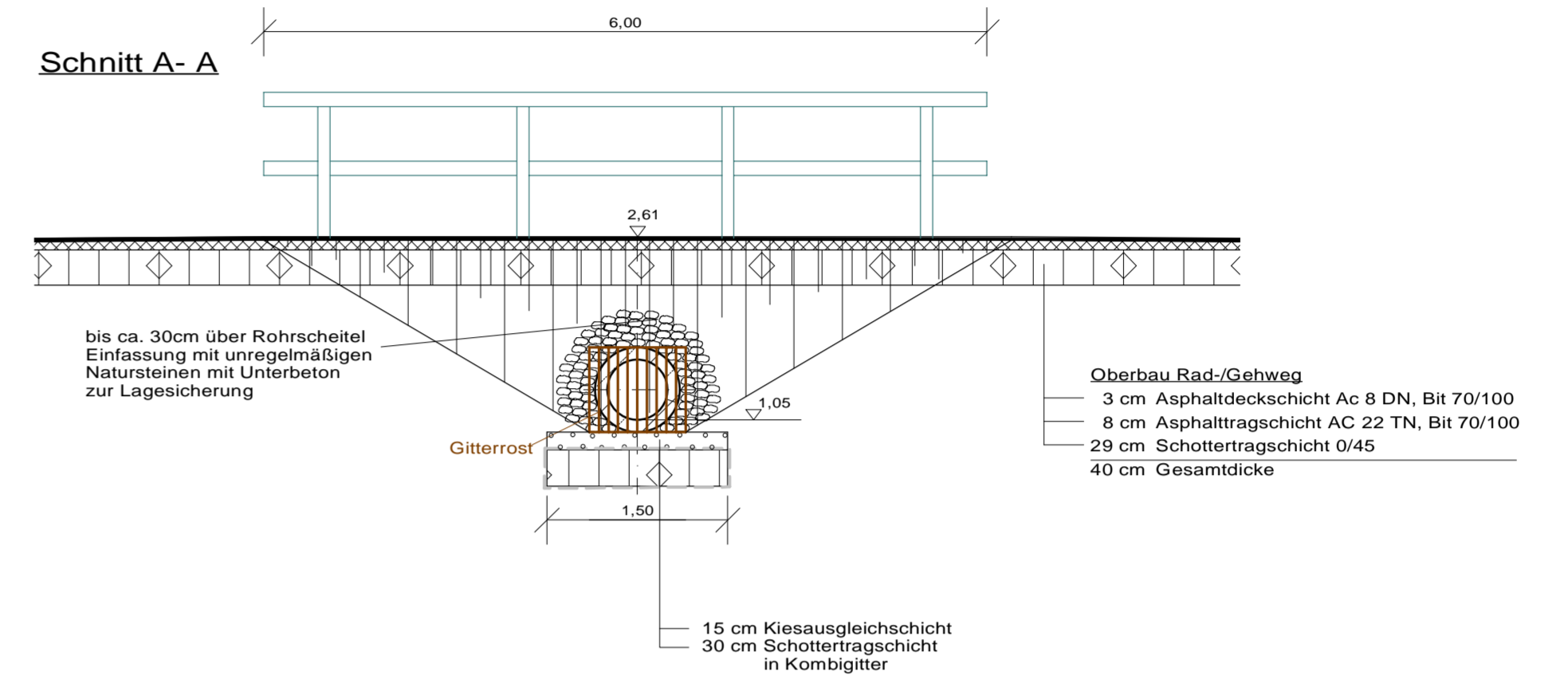
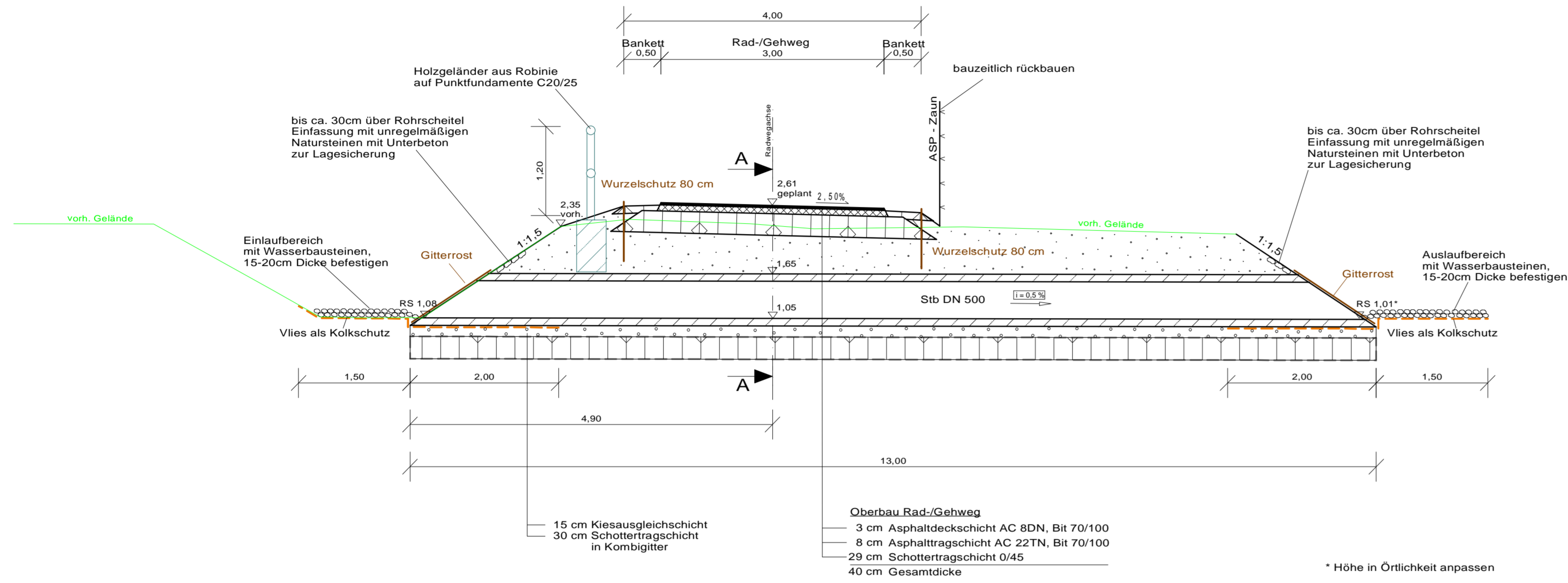
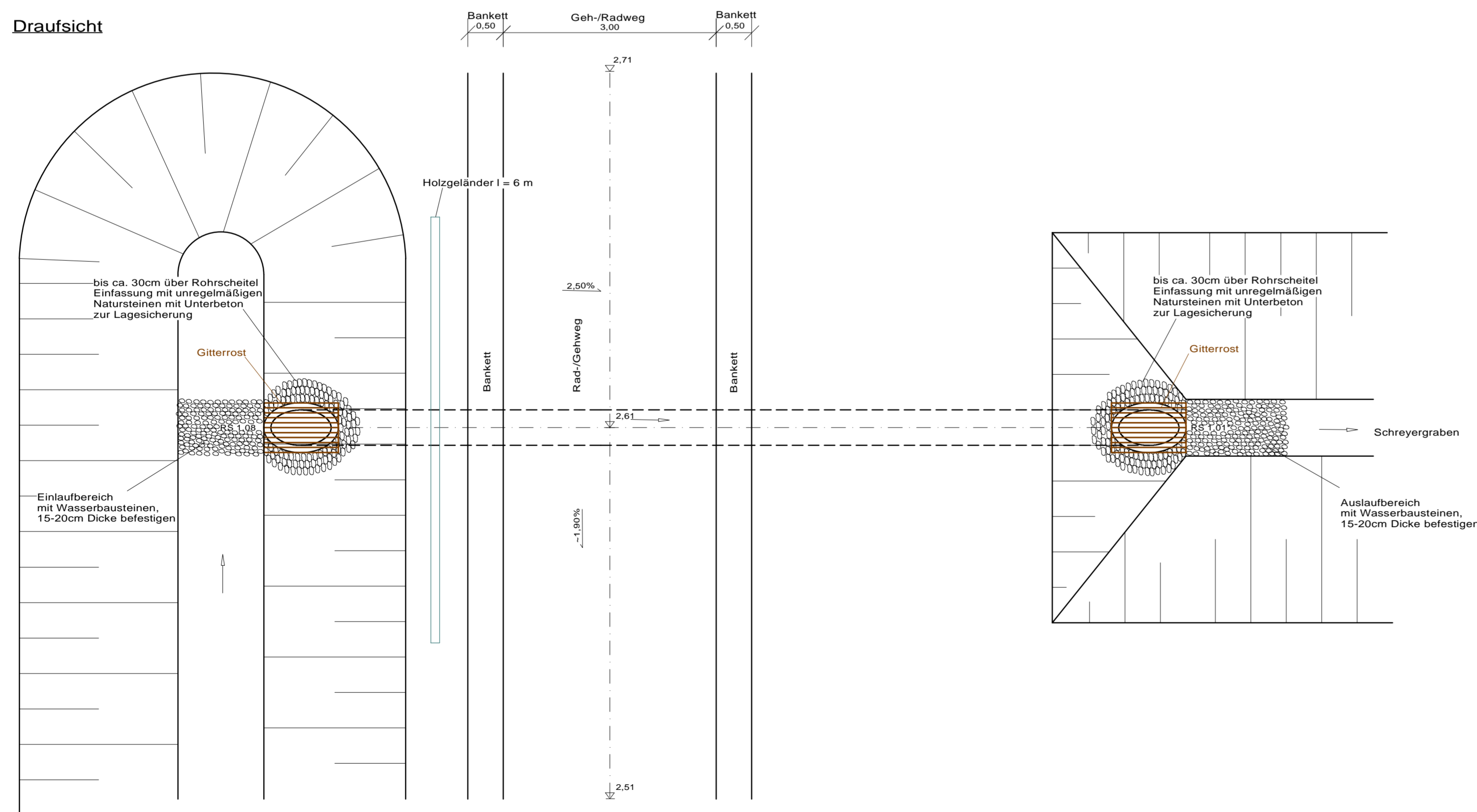


Rohrdurchlass Stb DN 500
Rad-/Gehweg Gartzter Schrey, Schreyergraben
bei Station 0+460,000



Draufsicht



Version	erstellt von	bearbeitet von	Qualitäts-sicherung	Datum	Beschreibung

Höhensystem: DHHN 2016		Lagesystem: ETRS 89	
Entwurfsbearbeitung:	Gast GmbH Ingenieurbüro für Tief- und Straßenbau Dr.-Theodor-Neubauer-Str. 24 16303 Schwedt/Oder Tel. 03331/ 279 179-0 Fax 03331/ 279 179-9	Bearbeitet:	26/09/2025 Branding
		Gezeichnet:	26/09/2025 Gottschalk
		Projekt-Nr.:	60-23-010

AUSFÜHRUNGSPLANUNG

	Landkreis Uckermark Karl-Marx-Straße 1 17291 Prenzlau Tel.: 03984 7040 Fax: 03984 701399	Unterlage / Blatt-Nr.: 18/1 Rohrdurchlass Schreyergraben Stat. 0+460,000 Maßstab: 1: 50
--	--	---

Radwegabschnitt Gartzter Schrey

aufgestellt:	