








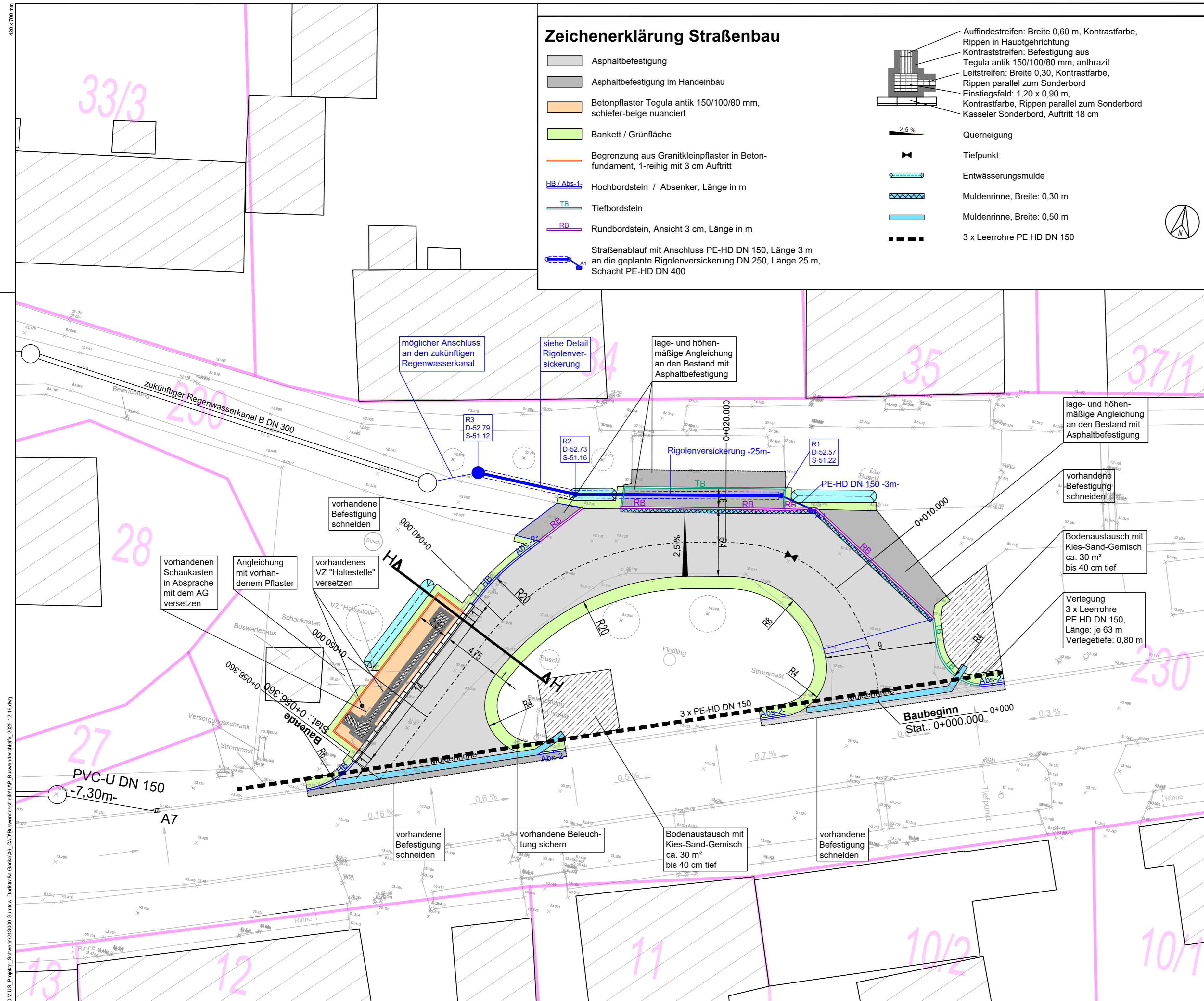
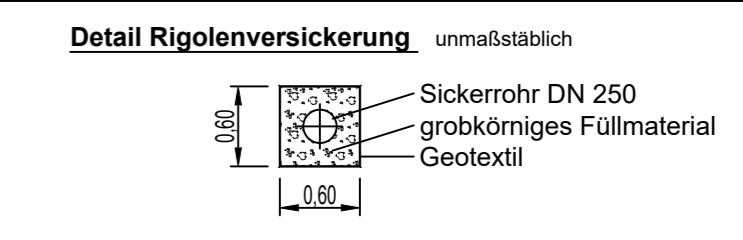
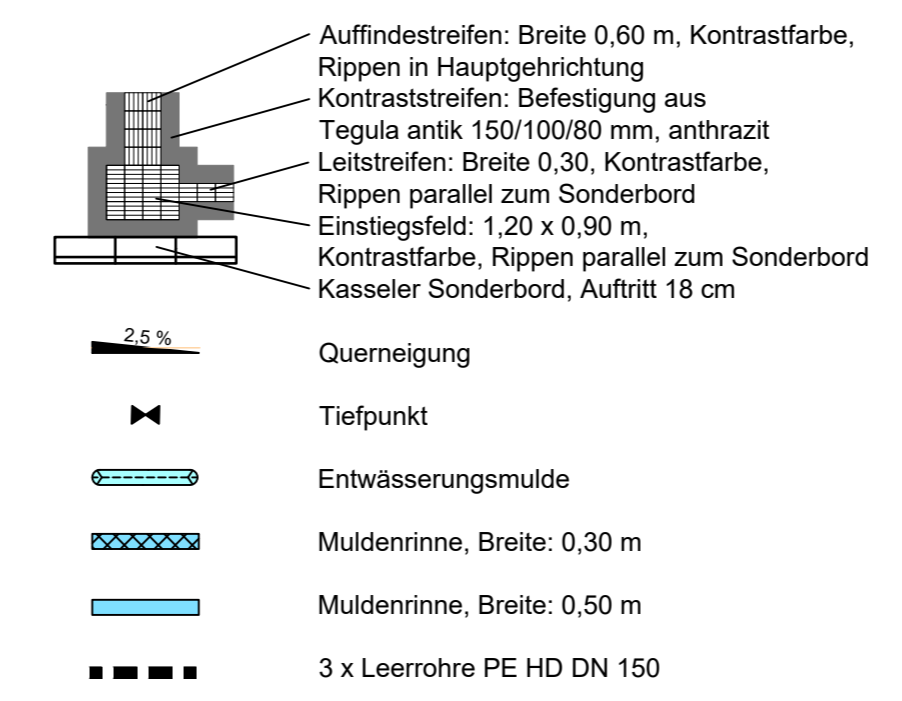



420 x 700 mm

Zeichenerklärung Straßenbau

-  Asphaltbefestigung
-  Asphaltbefestigung im Handeinbau
-  Betonpflaster Tegula antik 150/100/80 mm, schiefer-beige nuanciert
-  Bankett / Grünfläche
-  Begrenzung aus Granitkleinpflaster in Betonfundament, 1-reihig mit 3 cm Aufritt
-  **HB / Abs-1:** Hochbordstein / Absenker, Länge in m
-  **TB** Tiefbordstein
-  **RB** Rundbordstein, Ansicht 3 cm, Länge in m
-  Straßenablauf mit Anschluss PE-HD DN 150, Länge 3 m an die geplante Rigolenversickerung DN 250, Länge 25 m, Schacht PE-HD DN 400



1

 Planergemeinschaft GmbH & Co.KG Wolgaster Landstraße 2 14193 Greifswald Tel.: 03834/345 00 00 E-Mail: greifswald@vius.de	Datum	Zeichen	
	bearbeitet	18.12.2025	gez. Torsten Schäfer
	gezeichnet	18.12.2025	gez. Roswitha Helwig
geprüft:	gez. Torsten Schäfer Büroleiter		

Gemeinde Gumtow Karpatenweg 2 16886 Gumtow Tel.: 03397787925	Datum	Zeichen
	bearbeitet	
	geprüft	

Lfd.-Nr.	Art der Änderung	Datum	Name

AUSFÜHRUNGSPLANUNG

Gumtow, OT Görike, Dorfstraße	Unterlage / Blatt-Nr.: 5 / 1
Straße / Abschn.-Nr. / Station: Dorfstraße / - / -	Lageplan Buswendeschleife
PROJIS-Nr.:	Maßstab: 1:200

Erneuerung der Göriker Dorfstraße Buswendeschleife

aufgestellt: Gemeinde Gumtow	
Gumtow, den	

L:\03_V\03_Projekte_Schwenm\GIS\039 Gumtow_Dorfstraße_Görike\03_CAD\Bauwandschleife_LAP_Bauwandschleife_2025-12-19.dwg