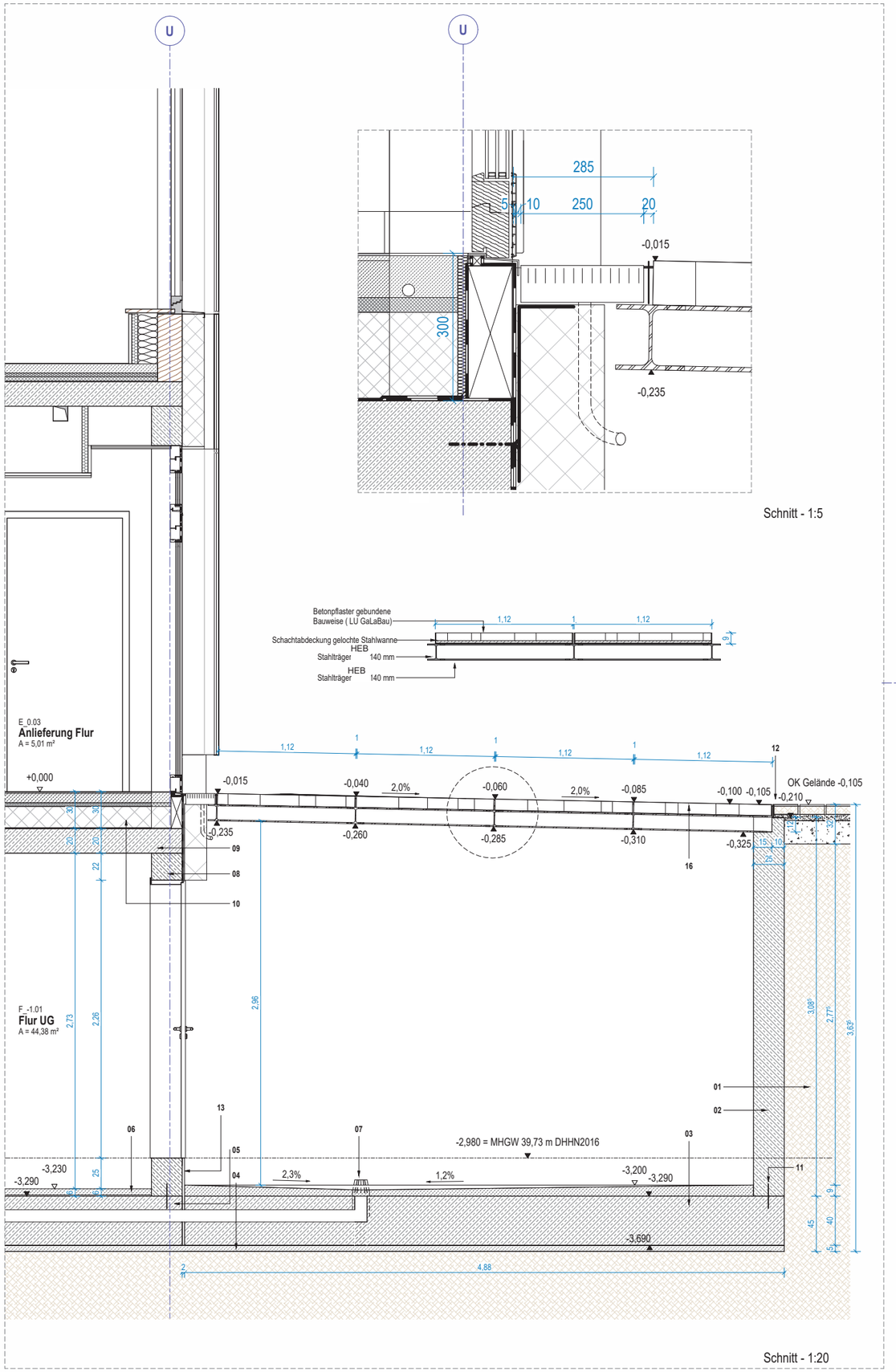

LEGENDE

01 Erdreich
02 StB 250 mm
03 StB 400 mm
04 Sauberkeitsschicht
05 Betonplatte , Fundament
06 Verbundestrich
07 Bodeneinlauf DN 100
08 StB 200 mm
09 StB 200 mm
10 Fußboden aufbau 300 mm
11 Fugenblech
12 Stahlwinkel
13 Fuge mit Wärmedämmung 20 mm
14 Abdichtung mit außenliegendem Fugenband
15 4x Schöck Stacon Typ LD 25 S-A4
16 Schachtabdeckung gelochte Stahlwanne

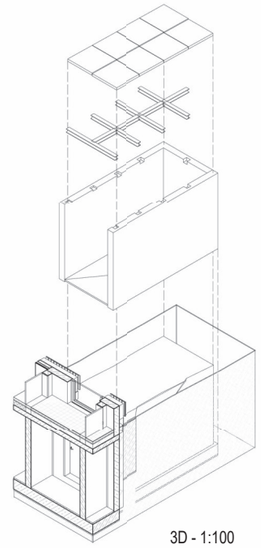

3D - 1:100

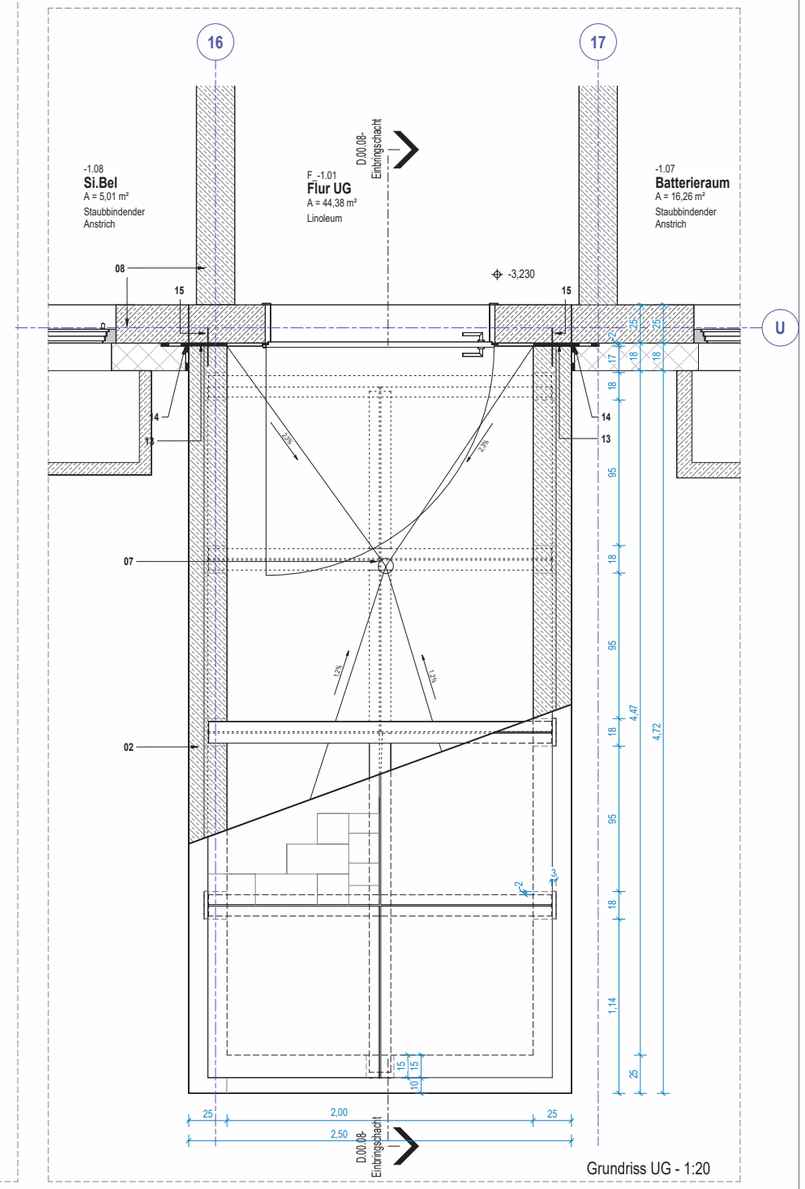

LEGENDE

± 0.00 = 42,71 m DHHN2016. Alle Höhenangaben beziehen sich auf OKFF EG.

VERORTUNG

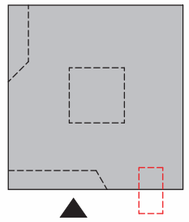

PLANÄNDERUNG

Index	Datum	Änderung	gez.

SGS - spreecampus-Grundschule Fürstenwalde
(2. Baubschnitt Spree-Schulcampus)
Beeskower Chaussee 12, 15517 Fürstenwalde / Spree

LAGEPLANÜBERSICHT

Erweiterung Schulzentrum

BAUHERR

Landkreis Oder-Spree
Amt für Schulverwaltung und Baumanagement
Breitscheidstraße 7
15848 Beeskow

Datum: Unterschrift:

GENERAL-PLANER

PLANER

INHALT

D.00 - Rohbau
Einbringschacht

PHASE

Übersichtsplan
für LV Metallbau

DATEN

Datum	Blattformat	gez.	Index	Plan-Nr.
08.04.2025	A1	SV	03	AP_D.00.08