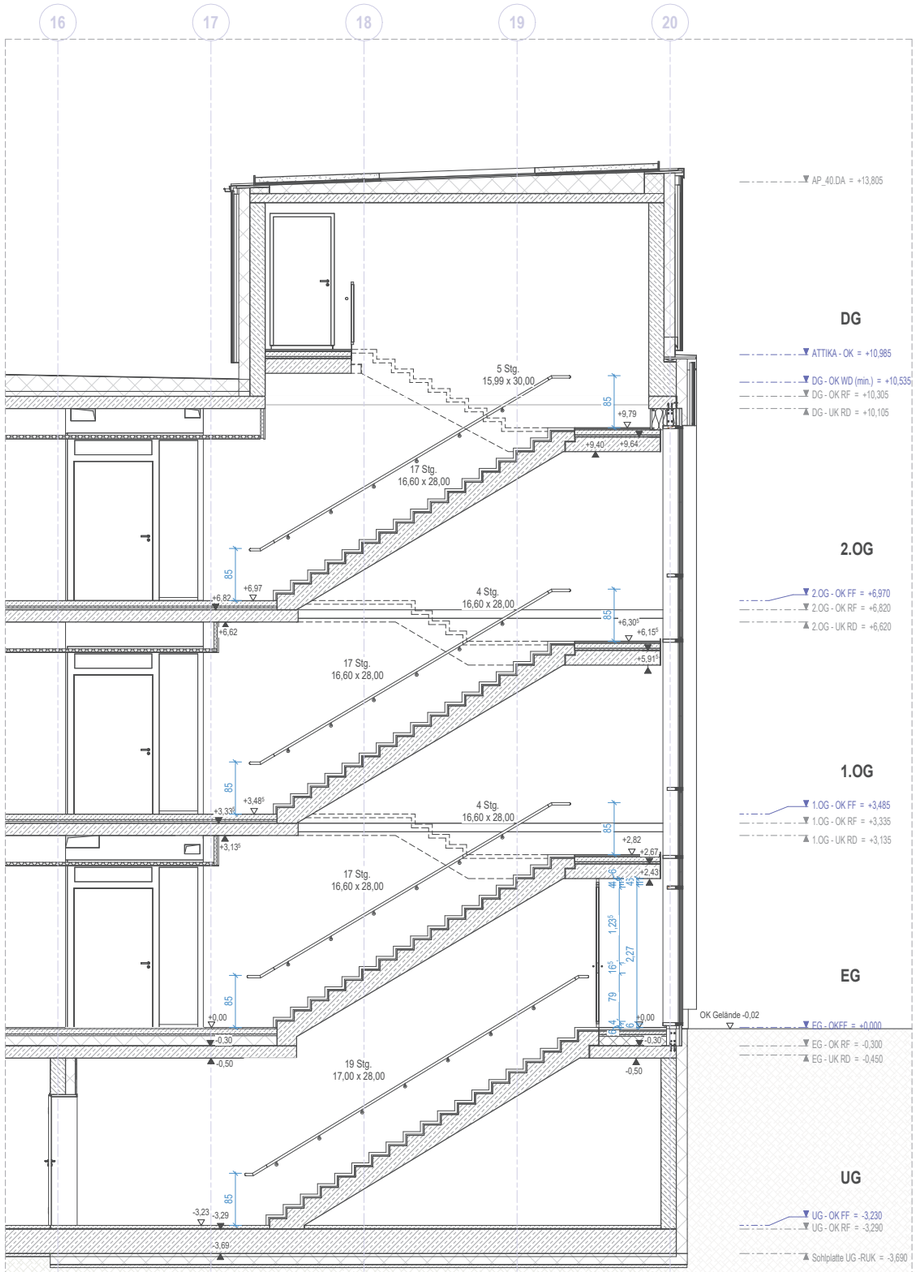

Schnitt 1 - 1:50

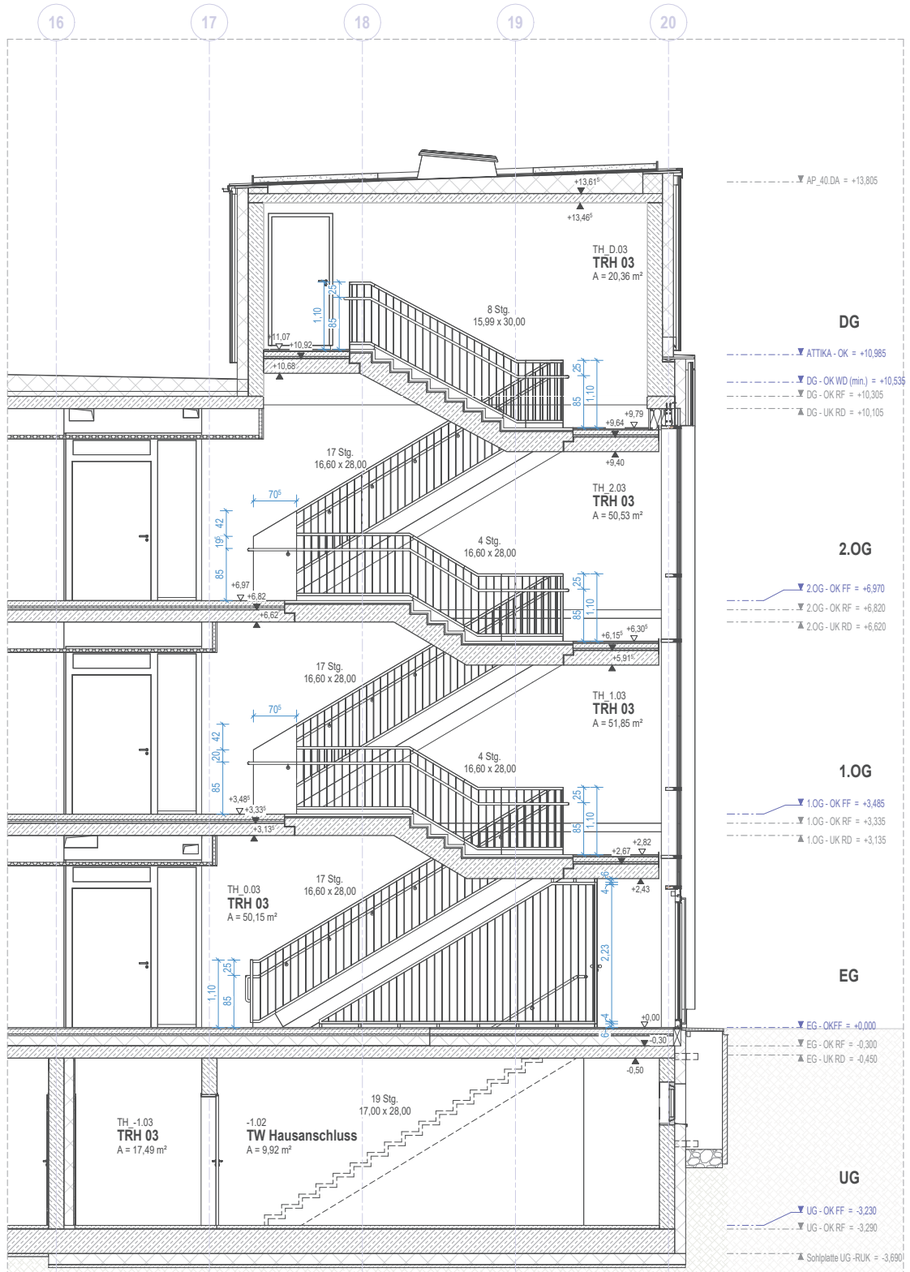

Schnitt 2 - 1:50

LEGENDE

± 0.00 = 42,71 m DHHN2016. Alle Höhenangaben beziehen sich auf OKFF EG.

VERORTUNG

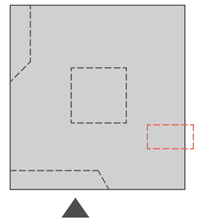

PLANÄNDERUNG

Index	Datum	Änderung	gez.
00	12.12.2024		
01	25.09.2025	Geländer und Tür im EG ergänzt	

LAGEPLANÜBERSICHT

SGS - spreecampus-Grundschule Fürstenwalde
(2. Baubschnitt Spree-Schulcampus)
Beeskower Chaussee 12, 15517 Fürstenwalde / Spree

Erweiterung Schulzentrum

BAUHERR

Landkreis Oder-Spree
Amt für Schulverwaltung und Baumanagement
Breitscheidstraße 7
15848 Beeskow

Datum: Unterschrift:

GENERAL-PLANER

PLANER

INHALT

D.05 - Schlosser
TRH 03

Übersichtsplan
für LV Metallbau

PHASE

DATEN

Datum	Blattformat	gez.	Index	Plan-Nr.
25.09.2025	A1	SV	01	AP_D.05.03