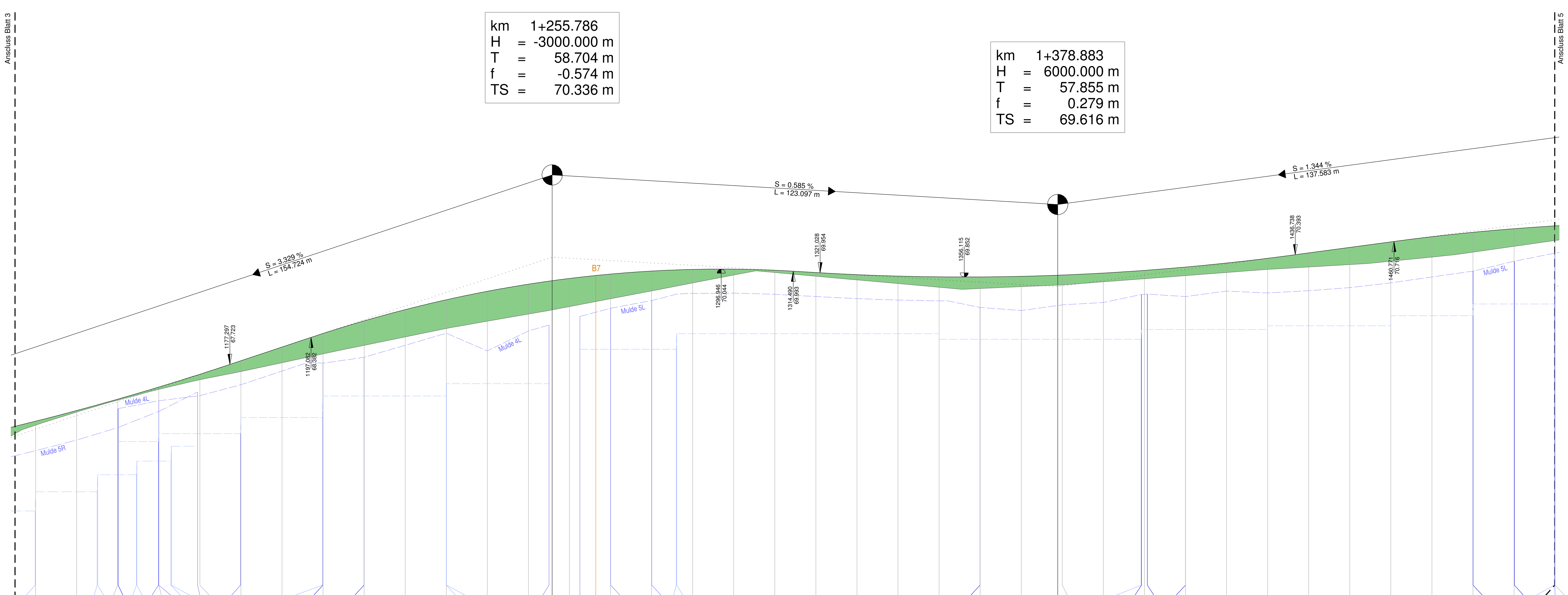

62 m NHN (DHHN 2016)

Band	Werte
Gradiente	66.218, 66.341, 66.601, 66.879, 67.173, 67.485, 67.813, 68.146, 68.477, 68.784, 69.057, 69.297, 69.503, 69.676, 69.761, 69.816, 69.909, 69.923, 69.996, 70.036, 70.042, 70.015, 69.960, 69.909, 69.873, 69.855, 69.853, 69.868, 69.895, 69.899, 69.947, 70.012, 70.094, 70.192, 70.307, 70.437, 70.572, 70.706, 70.832, 70.939, 71.027, 71.095, 71.095
Längsprofil	66.245, 66.564, 66.853, 67.116, 67.351, 67.551, 67.764, 67.979, 68.187, 68.393, 68.597, 68.775, 68.948, 69.131, 69.322, 69.512, 69.706, 69.898, 69.960, 69.870, 69.780, 69.691, 69.601, 69.572, 69.615, 69.657, 69.733, 69.808, 69.884, 69.961, 70.036, 70.095, 70.153, 70.235, 70.336, 70.455, 70.598, 70.740
Sohle Mulde links	66.646, 66.839, 66.963, 67.230, 67.563, 67.753, 67.896, 68.189, 68.483, 68.054, 68.539, 68.682, 68.891, 69.091, 69.279, 69.453, 69.459, 69.432, 69.377, 69.325, 69.290, 69.272, 69.110, 69.036, 69.173, 69.424, 69.435, 69.375, 69.510, 69.463, 69.518, 69.593, 69.709, 69.852, 69.994, 70.235, 70.433
Sohle Rigole links	65.846, 65.846, 66.039, 66.039, 66.430, 66.430, 66.953, 66.953, 67.254, 67.254, 68.091, 68.091, 68.472, 68.472, 68.336, 68.575, 68.575, 68.664, 68.909, 69.195, 69.633
Sohle Mulde rechts	65.623, 65.883, 66.186, 66.579, 67.051
Sohle Rigole rechs	64.155, 64.623, 64.623, 65.038, 65.038, 65.369, 65.369, 65.733, 65.733
Station	125.000, 129.900, 130.000, 140.000, 145.000, 145.112, 150.000, 150.095, 154.554, 154.654, 159.902, 160.002, 162.963, 163.063, 169.426, 170.000, 179.900, 180.000, 190.000, 199.865, 199.965, 200.000, 209.991, 210.000, 220.000, 230.000, 230.012, 230.055, 240.000, 250.000, 255.016, 255.786, 260.000, 262.541, 266.400, 270.000, 270.021, 280.000, 280.041, 286.007, 286.107, 290.000, 300.000, 310.000, 320.000, 330.000, 340.000, 350.000, 359.973, 360.000, 370.000, 378.883, 380.000, 390.000, 399.182, 399.282, 400.000, 400.713, 409.993, 410.000, 420.000, 430.000, 440.000, 450.000, 460.000, 470.000, 480.000, 480.012, 490.000, 490.077, 499.806, 499.900, 499.906, 500.000
Km	1+150, 1+200, 1+250, 1+300, 1+350, 1+400, 1+450, 1+500

Rechtskurve
Krümmungsband
Maßstab 200/R (cm)
Linkskurve



Querneigungsband
Maßstab 1 : 15
—— Linker Fahrbahnrand
– – Rechter Fahrbahnrand

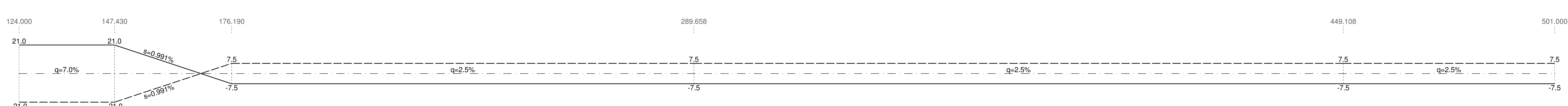

Haltesichtweitenband
Maßstab 1 : 5
—— Vorhandene Sichtweiten von links nach rechts
– – Vorhandene Sichtweiten von rechts nach links
—— Erforderliche Sichtweiten von links nach rechts
– – Erforderliche Sichtweiten von rechts nach links

162 m / 93 m / 86 m / 0 m

Vorhanden	130	130	130	130	130	130	130	130	130	130	130	130	130	130	130	130	130	130	130
Erforderlich	100	100	110	120	130	130	130	130	130	130	130	130	130	130	130	130	130	130	130

Überholsichtweitenband
Maßstab 1 : 20
—— Vorhandene Sichtweiten von links nach rechts
– – Vorhandene Sichtweiten von rechts nach links

Links nach rechts	180	170	170	300	320	380	480	510	500	490	470	450	430	410	390	370	350	330	310
Rechts nach links	100	100	110	120	130	150	160	180	200	220	170	170	190	210	230	250	270	290	300

Zeichenerklärung

Gradientenhochpunkt
Gradiententiefpunkt
Ausrundungsbeginn Kuppe / Ausrundungsende Wanne
Auftrag
Abtrag
Bohrpunkte

Achse= Achsname
Grad.= Gradientenname

Km = Station / Bau-km
H = Halbmesser
t = Stichmaß
f = Tangentenlänge
TS Tangentenschnittpunkthöhe

s = ... % / l = ... m   s = ... % / l = ... m

Neigungsbrechpunkt mit Angabe von Gefälle(-) und Steigung(+) in Prozent, Länge der Gefäll- (Steigungs-) Strecke und Halbmesser

Abläufe : links rechts
Sohle Mulde links:
Sohle Mulde rechts:
Sohle Rigole links:
Sohle Rigole rechts:

Leitungsbestand

Schmutzwasserleitung
Schmutzwasserdruckleitung
Trinkwasserleitung
Gasleitung
Elektroleitung
Telekommunikationsleitung
Durchlass

Die Eintragung der Ver- und Entsorgungsleitungen erfolgte nach den Angaben der jeweiligen Versorgungsträger. Eine Gewährleistung für die Vollständigkeit und Genauigkeit der Eintragung kann nicht übernommen werden.
Die genaue Lage der Leitungen ist unbekannt und vor Ort zu prüfen.

1 2 3 4 5 6

Höhensystem: DHHN2016   Lagesystem: ETRS89

Landkreis Oder-Spree
Dezernat II -
Innenverwaltung, Bauen und Kreisentwicklung
Amt für Kreisentwicklung und Infrastruktur
Sachgebiet Straßenbauverwaltung
Breitscheidstraße 7
15848 Beeskow

	Datum	Name	Unterschrift
bearbeitet			
gezeichnet			
geprüft			

Ausf.-Nr.:

Nr.	Art der Änderung	Datum	Zeichen

VERGABEUNTERLAGE

LAND BRANDENBURG
Straße: K 6744
Abschn.-Nr.: 015
Station: von km 3,480 bis km 6,424

Unterlage / Blatt-Nr.: **6 / 4**
Lageplan
Maßstab: 1:500

PROJIS-Nr.:

Erneuerung K 6744 (015)
Dahmsdorf - Reichenwalde