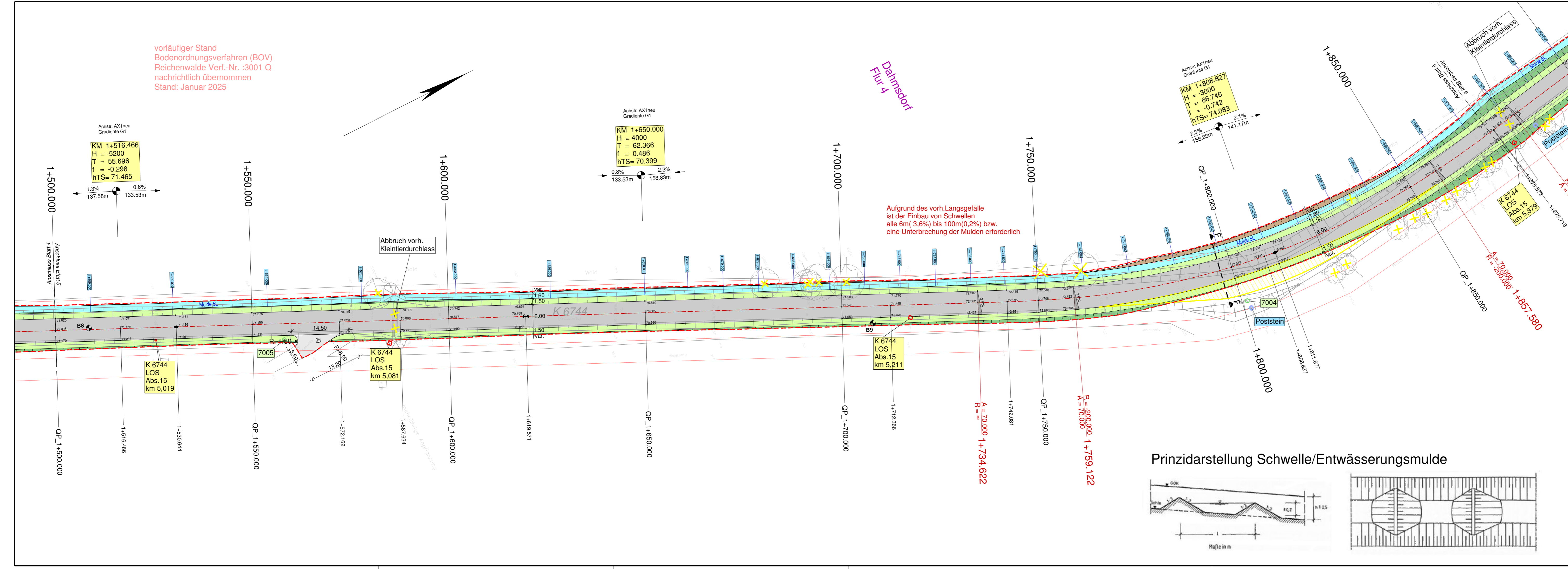
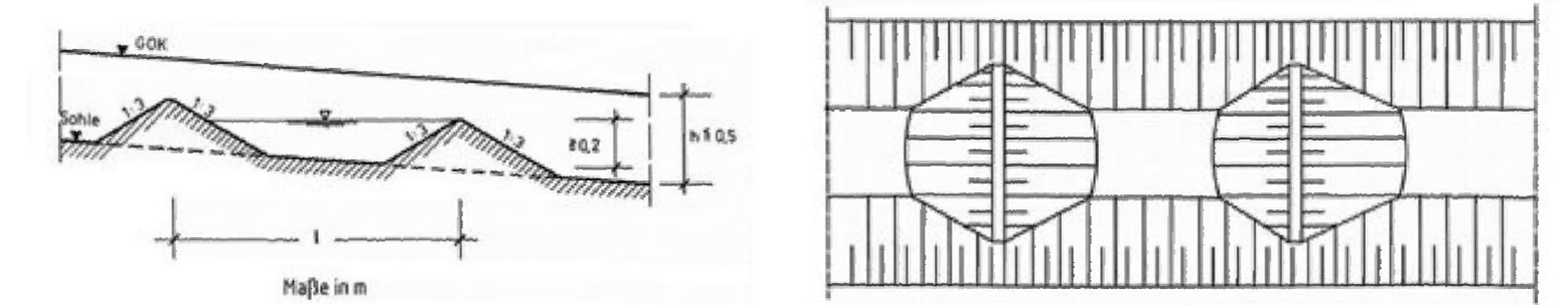


vorläufiger Stand
 Bodenordnungsverfahren (BOV)
 Reichenwalde Verf.-Nr. :3001 Q
 nachrichtlich übernommen
 Stand: Januar 2025



Aufgrund des vorh.Längsgefälle
 ist der Einbau von Schwellen
 alle 6m(3.6%) bis 100m(0.2%) bzw.
 eine Unterbrechung der Mulden erforderlich

Prinzipdarstellung Schwelle/Entwässerungsmulde



Zeichenerklärung Planung

- Fahrbahn - Asphalt
- Einmündung - Asphalt
- Radweg - Betonsteinpflaster
- Zufahrt - Betonsteinpflaster
- Sicherheitsstreifen - Betonsteinpflaster
- Inselkopf / Auslaufbefestigung - Natursteinkleinpflaster
- Pflasterstreifen - Natursteingroßpflaster
- Mulde
- Bankett
- Angleichung
- ungebundene Deckschicht
- Dammböschung
- Einschnittsböschung
- Anpassungsbereich
- Winkelstütze
- Palisade
- Bord (≥15cm)
- Leitplanke
- Aufnahme punkt
- Straßen-Kilometerstein
- Poststein
- Bäume gefällt/Stubben roden
- Baumfällung
- Baumschutz
- möglicher neuer Standort Straßenbeleuchtung
- gepl. Ablauf an vorh. Regenwasserkanal
- Bohrpunkt
- Baugrenze
- Achse AX1neu
- Achshauptpunkte
- Achsstationierung
- Stationierung Querprofile
- Stationierung Mulden
- Stationierung Schwellen
- Querneigung
- Deckenhöhen

Km = Station / Bau-km
 H = Halbmesser
 t = Stichmaß
 f = Tangentenlänge
 TS = Tangentenschnittpunkthöhe

Neigungsbrechpunkt mit Angabe von
 Gefälle(-) und Steigung(+) in Prozent,
 Länge der Gefäll- (Steigungs-) Strecke
 und Halbmesser

Kataster

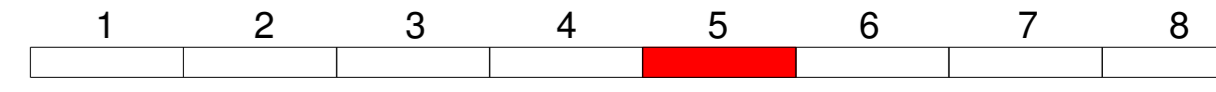
- Gemarkungsgrenze
- Flurgrenze
- Flurstücksgrenze
- Flurstücksnummer

Grenzen Bodenordnungsverfahren

- Flurstücksgrenze
- Flurstücksnummer

Urhebervermerk

Vermessung: Juli 2020
 Landkreis Oder-Spree
 Kataster- und Vermessungsamt
 Spreinsel 1, 15848 Beeskow
 Tel. 03366/35-1740 / Fax -35-1708



Höhensystem: DHHN2016 Lagesystem: ETRS89

	Landkreis Oder-Spree Dezernat II - Innenverwaltung, Bauen und Kreisentwicklung Amt für Kreisentwicklung und Infrastruktur Sachgebiet Straßenbauverwaltung Breitscheidstraße 7 15848 Beeskow	Datum	Name	Unterschrift
		bearbeitet		
		gezeichnet		
		geprüft		
Ausf.-Nr.:				

Nr.	Art der Änderung	Datum	Zeichen

VERGABEUNTERLAGE

LAND BRANDENBURG	Straße: K 6744 Abschn.-Nr.: 015 Station: von km 3,480 bis km 6,424	Unterlage / Blatt-Nr.: 5 / 15 Lageplan 5
PROJIS-Nr.:	Maßstab: 1:500	

Erneuerung K 6744 (015)
 Dahmsdorf - Reichenwalde