

Regelquerschnitt 1
Stat. 0+000 - 0+319

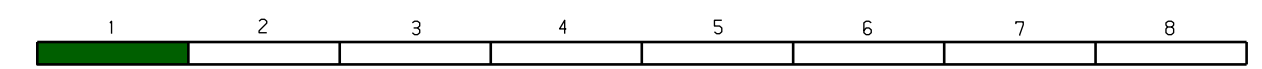
Bankett
23 cm Schotterrasen
11/45 Naturschotter mit Oberboden
MV 85:15, 80 MPa
Abstreuen mit 3 cm Oberboden
und Rosenansaat

neue Straßenbeleuchtung
einschl. Kabel
(Verlegung durch Gemeinde
im Zuge Radwegbau)

neue Gasleitung
(Verlegung durch EWE
im Zuge Straßenbau)

Oberbau (RStO 12/24 Tafel 6, Zeile 1)
3 cm Asphaltdeckschicht AC 5 DL, 70/100
8 cm Asphalttragschicht AC 22 TL, 70/100
15 cm Schottertragschicht 0/32, Naturmaterial, 100 MPa
20 cm Frostschuttschicht 0/45, gebrochenes Naturmaterial
---- Planum 45 MPa
46 cm Gesamtdicke

ungebundene Tragschichten in Überfahrten
15 cm Schottertragschicht, 0/32, Naturmaterial, 120 MPa
40 cm Frostschuttschicht 0/45, gebrochenes Naturmaterial, 100 MPa
---- Planum 45 MPa
66 cm Gesamtdicke



Nr.	Art der Änderung	Datum	Zeichen

Ausschreibungsunterlage

Auftraggeber:
Landkreis Oder-Spree
Dezernat II, Amt für Kreisentwicklung und Infrastruktur
Sachgebiet Straßenbauverwaltung
Breitscheidstraße 7, 15848 Beeskow

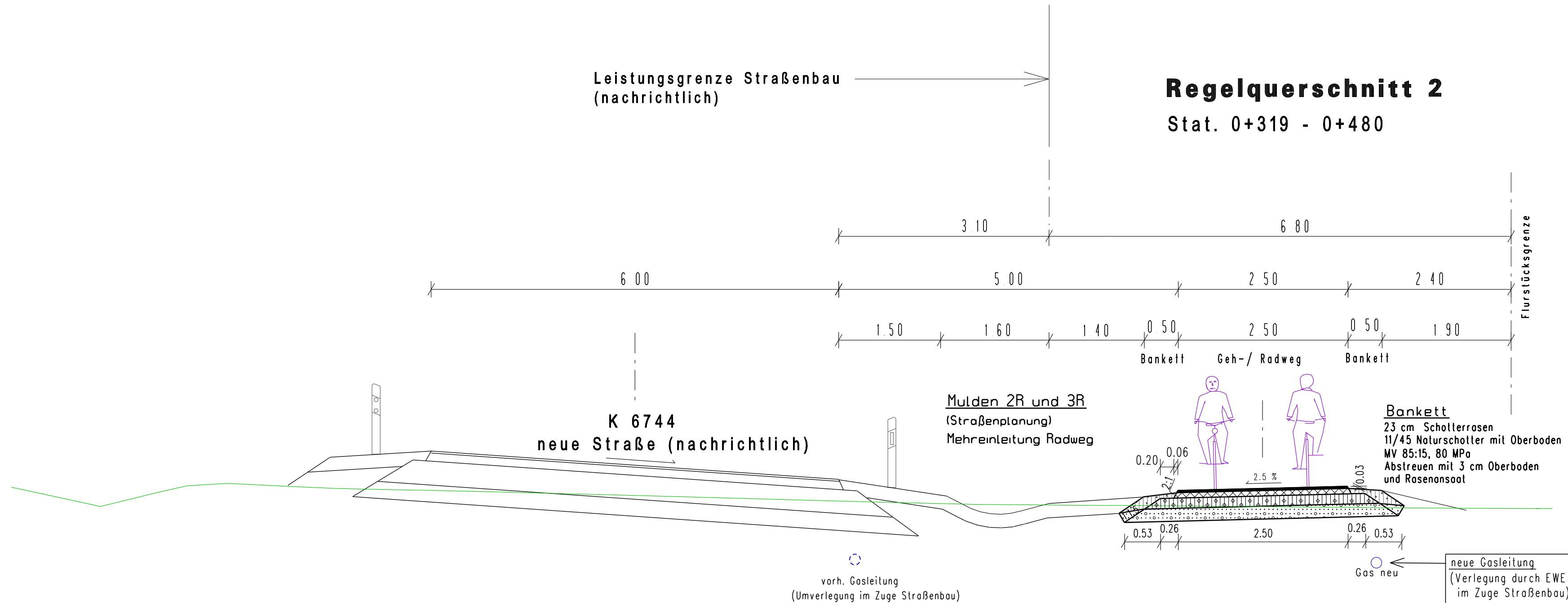
Unterlage: 3.6 Blatt-Nr.: 1
Regelquerschnitt 1
Stat. 0+000 - 0+319
Maßstab: 1:50

K 6744 (015)
Dahmsdorf - Reichenwalde
Abs. 15, km 3.567 - 6.500

Leistungsgrenze Straßenbau
(nachrichtlich)

Regelquerschnitt 2

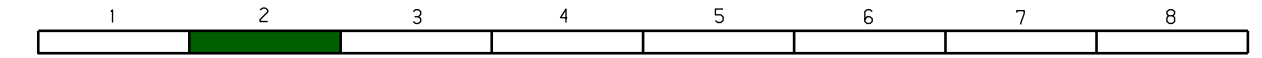
Stat. 0+319 - 0+480



Bankett
23 cm Schotterrasen
11/45 Naturschotter mit Oberboden
MV 85:15, 80 MPa
Abstreuen mit 3 cm Oberboden
und Rasensaat

Oberbau (RStO 12/24 Tafel 6, Zeile 1)
3 cm Asphaltdeckschicht AC 5 DL, 70/100
8 cm Asphalttragschicht AC 22 TL, 70/100
15 cm Schottertragschicht 0/32, Naturmaterial, 100 MPa
20 cm Frostschuttschicht 0/45, gebrochenes Naturmaterial
---- Planum 45 MPa
46 cm Gesamtdicke

ungebundene Tragschichten in Überfahrten
15 cm Schottertragschicht, 0/32, Naturmaterial, 120 MPa
40 cm Frostschuttschicht 0/45, gebrochenes Naturmaterial, 100 MPa
---- Planum 45 MPa
66 cm Gesamtdicke




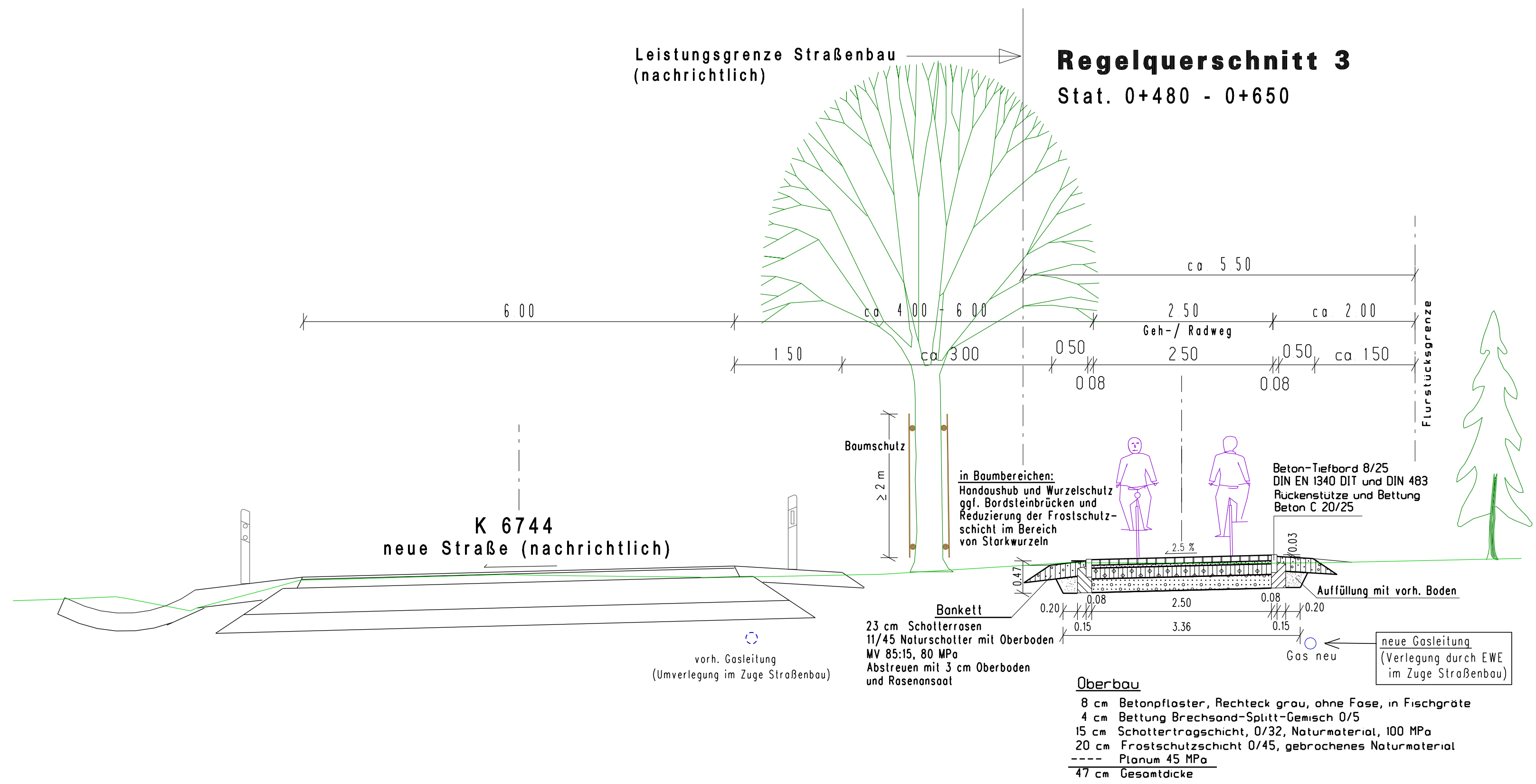
Nr.	Art der Änderung	Datum	Zeichen

Ausschreibungsunterlage

Auftraggeber:
Landkreis Oder-Spree
Dezernat II, Amt für Kreisentwicklung und Infrastruktur
Sachgebiet Straßenbauverwaltung
Breitscheidstraße 7, 15848 Beeskow

Unterlage: 3.6 Blatt-Nr.: 2
Regelquerschnitt 2
Stat. 0+319 - 0+480
Maßstab: 1:50

K 6744 (015)
Dahmsdorf - Reichenwalde
Abs. 15, km 3.567 - 6.500



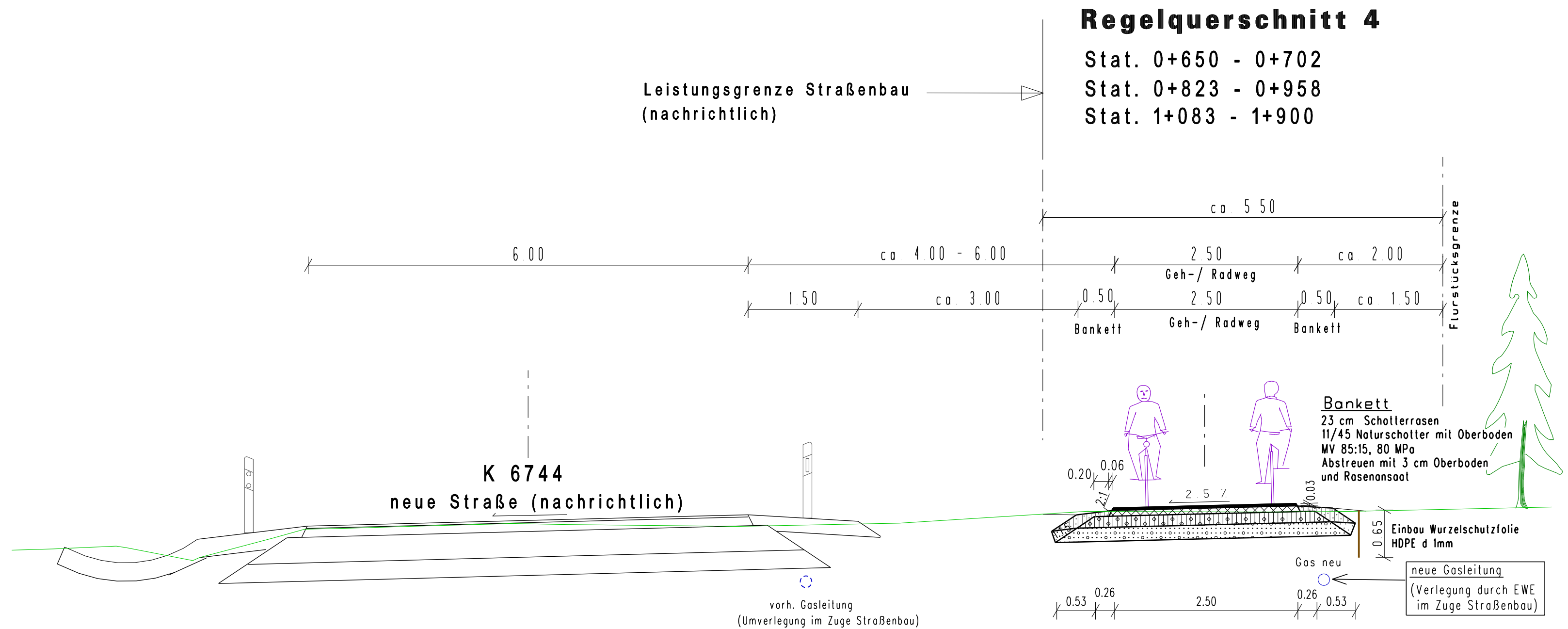
Nr.	Art der Änderung	Datum	Zeichen

Ausschreibungsunterlage

Auftraggeber: Landkreis Oder-Spree Dezernat II, Amt für Kreisentwicklung und Infrastruktur Sachgebiet Straßenbauverwaltung Breitscheidstraße 7, 15848 Beeskow	Unterlage: 3.6 Blatt-Nr.: 3 Regelquerschnitt 3 Maßstab: 1:50
--	---

K 6744 (015)
Dahmsdorf - Reichenwalde
Abs. 15, km 3.567 - 6.500

Stat. 0+480 - 0+650



Regelquerschnitt 4

Stat. 0+650 - 0+702
 Stat. 0+823 - 0+958
 Stat. 1+083 - 1+900

1	2	3	4	5	6	7	8
---	---	---	---	---	---	---	---

Nr.	Art der Änderung	Datum	Zeichen
-----	------------------	-------	---------

Ausschreibungsunterlage

Auftraggeber: Landkreis Oder-Spree Dezernat II, Amt für Kreisentwicklung und Infrastruktur Sachgebiet Straßenbauverwaltung Breitscheidstraße 7, 15848 Beeskow	Unterlage: 3.6 Blatt-Nr.: 4 Regelquerschnitt 4 Maßstab: 1:50
--	---

K 6744 (015)
Dahmsdorf - Reichenwalde
Abs. 15, km 3.567 - 6.500

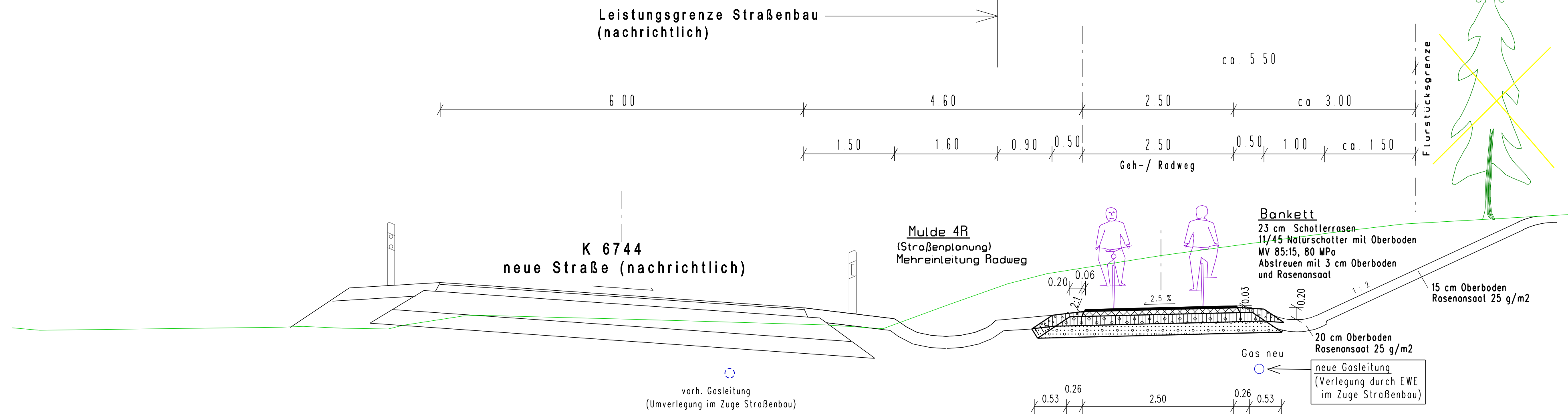
Stat. 0+650 - 0+750
Stat. 0+823 - 0+958
Stat. 1+083 - 1+900

Oberbau (RStO 12/24 Tafel 6, Zeile 1)
 3 cm Asphaltdeckschicht AC 5 DL, 70/100
 8 cm Asphalttragschicht AC 22 TL, 70/100
 15 cm Schottertragschicht 0/32, Naturmaterial, 100 MPa
 20 cm Frostschuttschicht 0/45, gebrochenes Naturmaterial
 ---- Planum 45 MPa
 46 cm Gesamtdicke

ungebundene Tragschichten in Überfahrten
 15 cm Schottertragschicht, 0/32, Naturmaterial, 120 MPa
 40 cm Frostschuttschicht 0/45, gebrochenes Naturmaterial, 100 MPa
 ---- Planum 45 MPa
 66 cm Gesamtdicke

Regelquerschnitt 5

Stat. 0+702 - 0+823



- Oberbau (RStO 12/24 Tafel 6, Zeile 1)**
- 3 cm Asphaltdeckschicht AC 5 DL, 70/100
 - 8 cm Asphalttragschicht AC 22 TL, 70/100
 - 15 cm Schottertragschicht 0/32, Naturmaterial, 100 MPa
 - 20 cm Frostschuttschicht 0/45, gebrochenes Naturmaterial
 - Planum 45 MPa
 - 46 cm Gesamtdicke**



Nr.	Art der Änderung	Datum	Zeichen

Ausschreibungsunterlage

Auftraggeber:
Landkreis Oder-Spree
 Dezernat II, Amt für Kreisentwicklung und Infrastruktur
 Sachgebiet Straßenbauverwaltung
 Breitscheidstraße 7, 15848 Beeskow

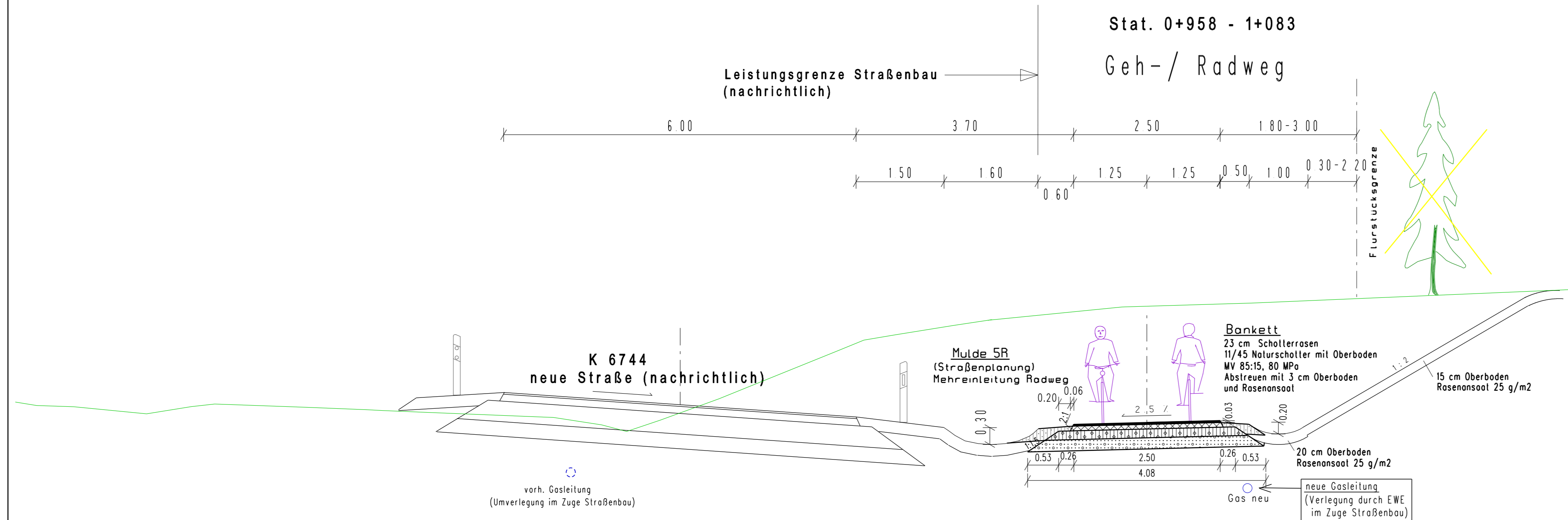
Unterlage: 3.6 Blatt-Nr.: 5
Regelquerschnitt 5
Stat. 0+750 - 0+823
 Maßstab: 1:50

K 6744 (015)
Dahmsdorf - Reichenwalde
Abs. 15, km 3.567 - 6.500

Regelquerschnitt 6

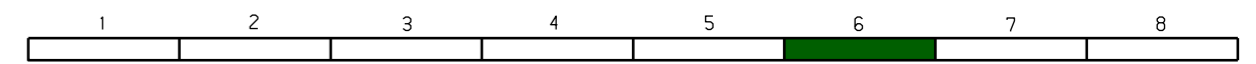
Stat. 0+958 - 1+083

Geh- / Radweg



Oberbau (RStO 12/24 Tafel 6, Zeile 1)

- 3 cm Asphaltdeckschicht AC 5 DL, 70/100
- 8 cm Asphalttragschicht AC 22 TL, 70/100
- 15 cm Schottertragschicht 0/32, Naturmaterial, 100 MPa
- 20 cm Frostschutzschicht 0/45, gebrochenes Naturmaterial
- Planum 45 MPa
- 46 cm Gesamtdicke**



Nr.	Art der Änderung	Datum	Zeichen

Ausschreibungsunterlage

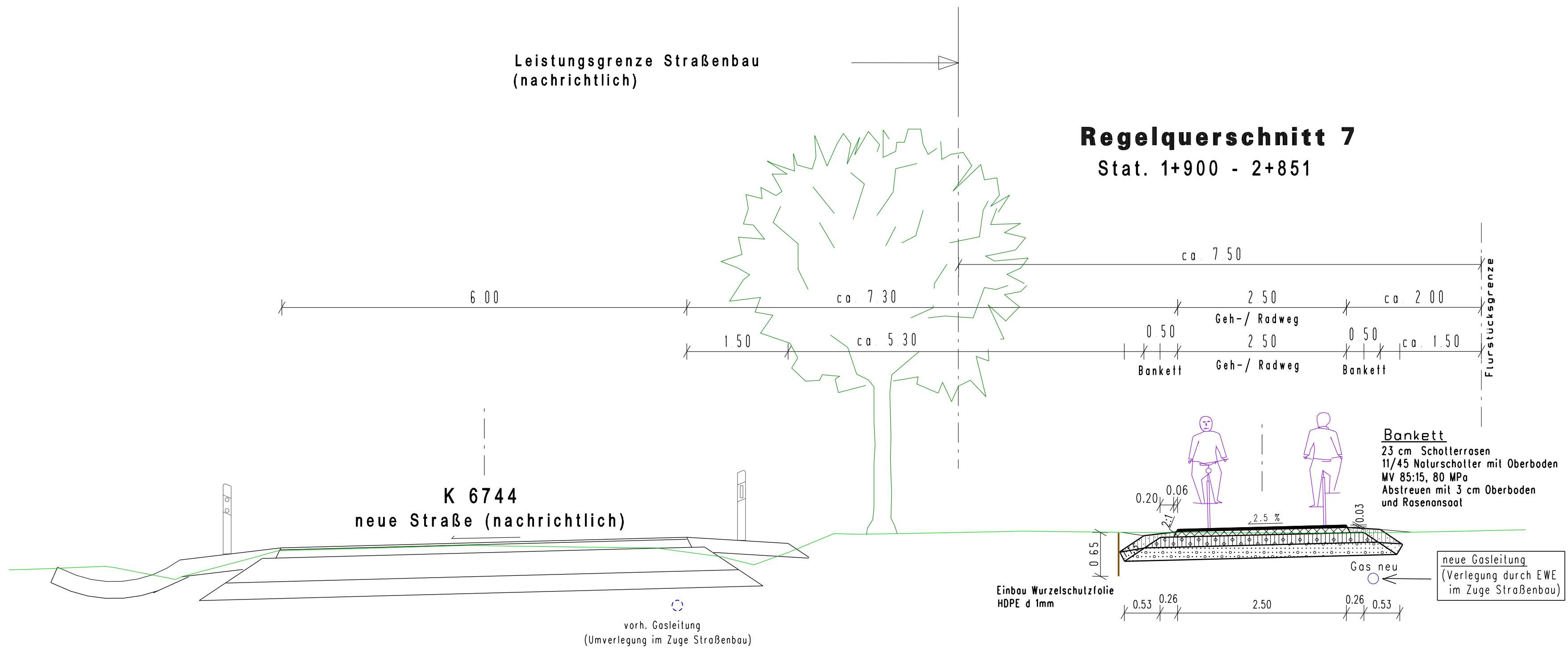
Auftraggeber:
Landkreis Oder-Spree
 Dezernat II, Amt für Kreisentwicklung und Infrastruktur
 Sachgebiet Straßenbauverwaltung
 Breitscheidstraße 7, 15848 Beeskow

Unterlage: 3.6 Blatt-Nr.: 6
Regelquerschnitt 6
Stat. 0+958 - 1+083
 Maßstab: 1:50

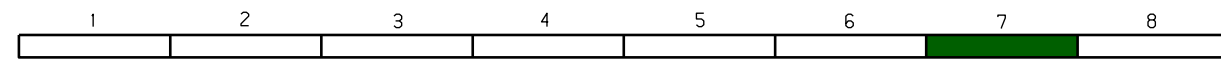
K 6744 (015)
Dahmsdorf - Reichenwalde
Abs. 15, km 3.567 - 6.500

Leistungsgrenze Straßenbau
(nachrichtlich)

Regelquerschnitt 7 Stat. 1+900 - 2+851



- Oberbau (RStO 12/24 Tafel 6, Zeile 1)
 3 cm Asphaltdeckschicht AC 5 DL, 70/100
 8 cm Asphalttragschicht AC 22 TL, 70/100
 15 cm Schottertragschicht 0/32, Naturmaterial, 100 MPa
 20 cm Frostschuttschicht 0/45, gebrochenes Naturmaterial
 ---- Planum 45 MPa
 46 cm Gesamtdicke
- ungebundene Tragschichten in Überfahrten
 15 cm Schottertragschicht, 0/32, Naturmaterial, 120 MPa
 40 cm Frostschuttschicht 0/45, gebrochenes Naturmaterial, 100 MPa
 ---- Planum 45 MPa
 66 cm Gesamtdicke



Nr.	Art der Änderung	Datum	Zeichen

Ausschreibungsunterlage

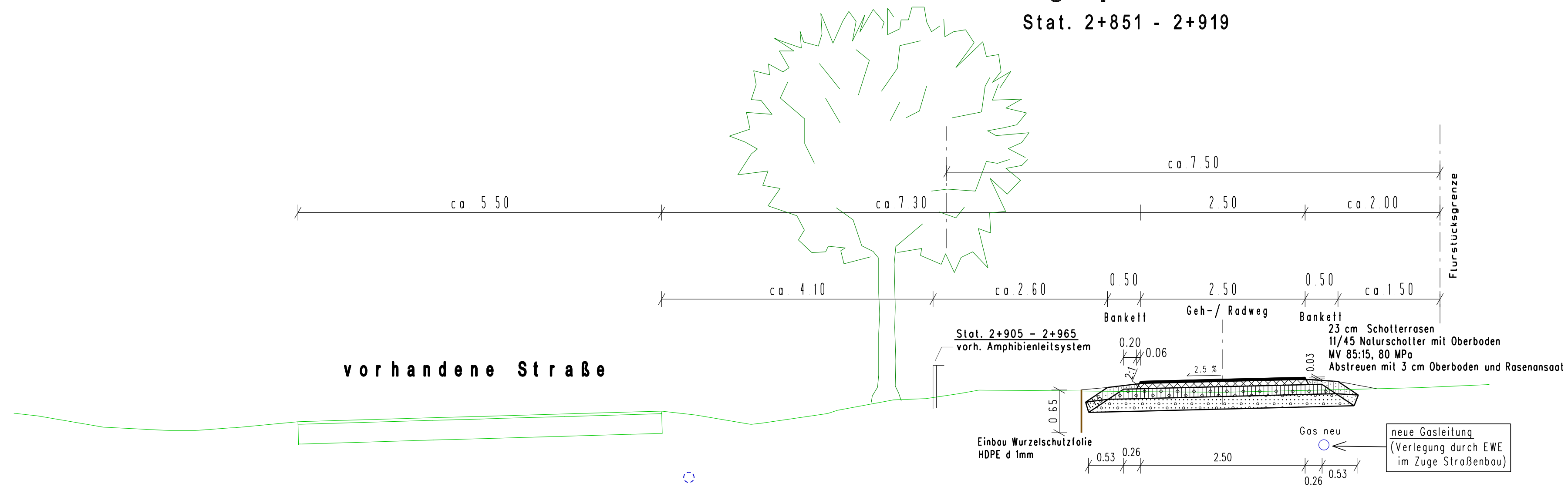
Auftraggeber:
Landkreis Oder-Spree
 Dezernat II, Amt für Kreisentwicklung und Infrastruktur
 Sachgebiet Straßenbauverwaltung
 Breitscheidstraße 7, 15848 Beeskow

Unterlage: 3.6 Blatt-Nr.: 7
Regelquerschnitt 7
Stat. 1+900 - 2+851
 Maßstab: 1:50

K 6744 (015)
Dahmsdorf - Reichenwalde
Abs. 15, km 3.567 - 6.500

Regelquerschnitt 8

Stat. 2+851 - 2+919



vorhandene Straße

vorh. Gasleitung
(Umverlegung im Zuge Straßenbau)

Stat. 2+905 - 2+965
vorh. Amphibienleitsystem

Einbau Wurzelschutzfolie
HDPE d 1mm


Oberbau (RStO 12/24 Tafel 6, Zeile 1)

- 3 cm Asphaltdeckschicht AC 5 DL, 70/100
- 8 cm Asphalttragschicht AC 22 TL, 70/100
- 15 cm Schottertragschicht 0/32, Naturmaterial, 100 MPa
- 20 cm Frostschuttschicht 0/45, gebrochenes Naturmaterial
- Planum 45 MPa
- 46 cm Gesamtdicke**

ungebundene Tragschichten in Überfahrten

- 15 cm Schottertragschicht, 0/32, Naturmaterial, 120 MPa
- 40 cm Frostschuttschicht 0/45, gebrochenes Naturmaterial, 100 MPa
- Planum 45 MPa
- 66 cm Gesamtdicke**

Gas neu
(Verlegung durch EWE
im Zuge Straßenbau)



Nr.	Art der Änderung	Datum	Zeichen

Ausschreibungsunterlage

Auftraggeber:
Landkreis Oder-Spree
Dezernat II, Amt für Kreisentwicklung und Infrastruktur
Sachgebiet Straßenbauverwaltung
Breitscheidstraße 7, 15848 Beeskow

Unterlage: 3.6 Blatt-Nr.: 8
Regelquerschnitt 8
Stat. 2+851 - 2+919
Maßstab: 1:50

K 6744 (015)
Dahmsdorf - Reichenwalde
Abs. 15, km 3.567 - 6.500