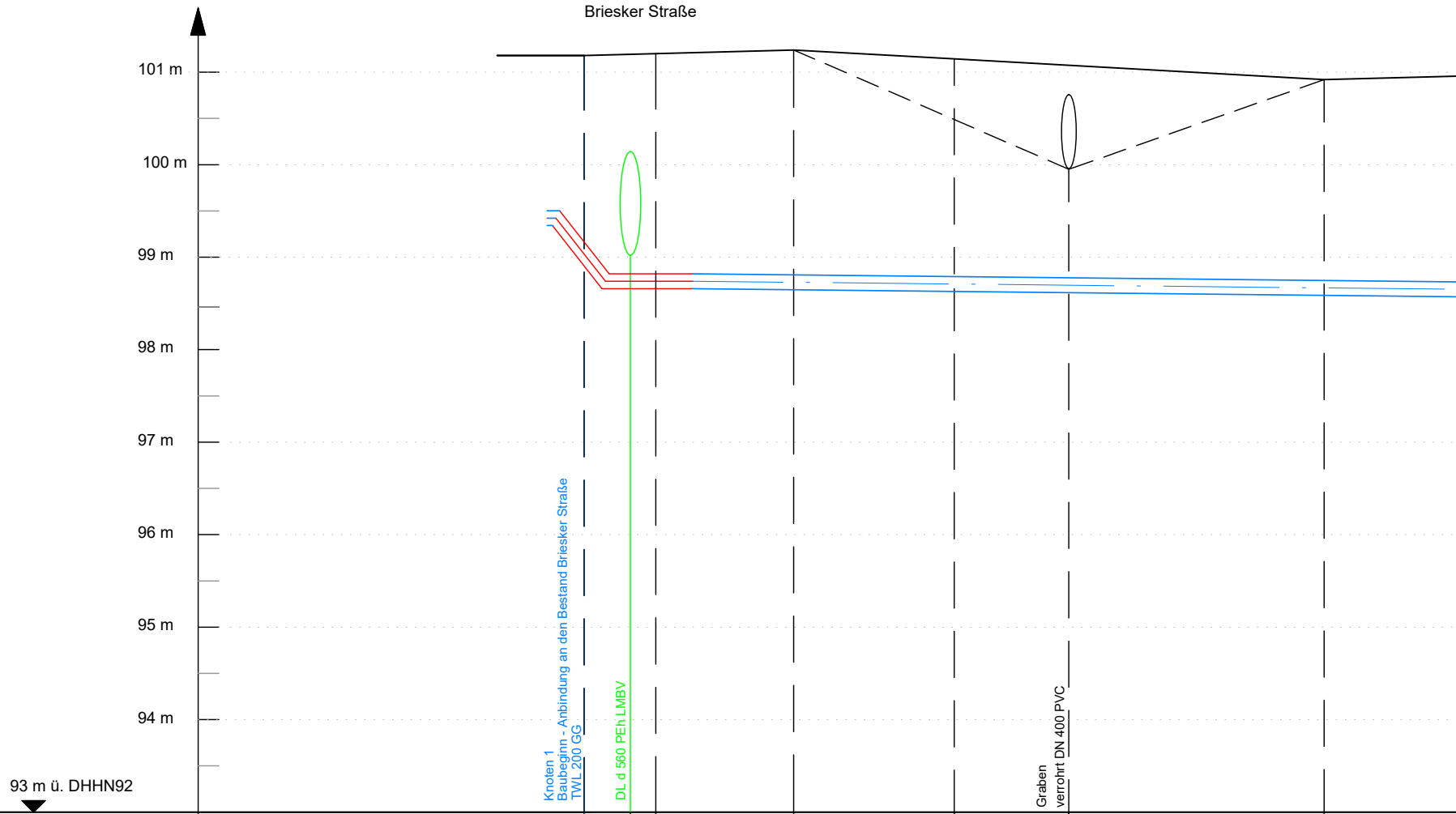
Briesker Straße
101 m
100 m
99 m
98 m
97 m
96 m
95 m
94 m
93 m ü. DHHN92
Knoten 1
Baubeginn - Anbindung an den Bestand Briesker Straße
TWL 200 GG
DL d 560 PEh LMBV
Graben
verrohrt DN 400 PVC

Geländehöhe [m ü DHHN92]	101,18		101,20	101,24	98,66	99,95	100,92
Station [m]	0,00	2,50	3,88	11,33	20,00	26,20	40,00
Material							
Rohrsohle [m ü DHHN92]	99,49	99,39	99,02	98,65	98,63	98,66	98,59
Rohrüberdeckung [m]	2,01	1,05	2,38	2,43	2,32	2,30	2,17
Bauweise	offene Bauweise						

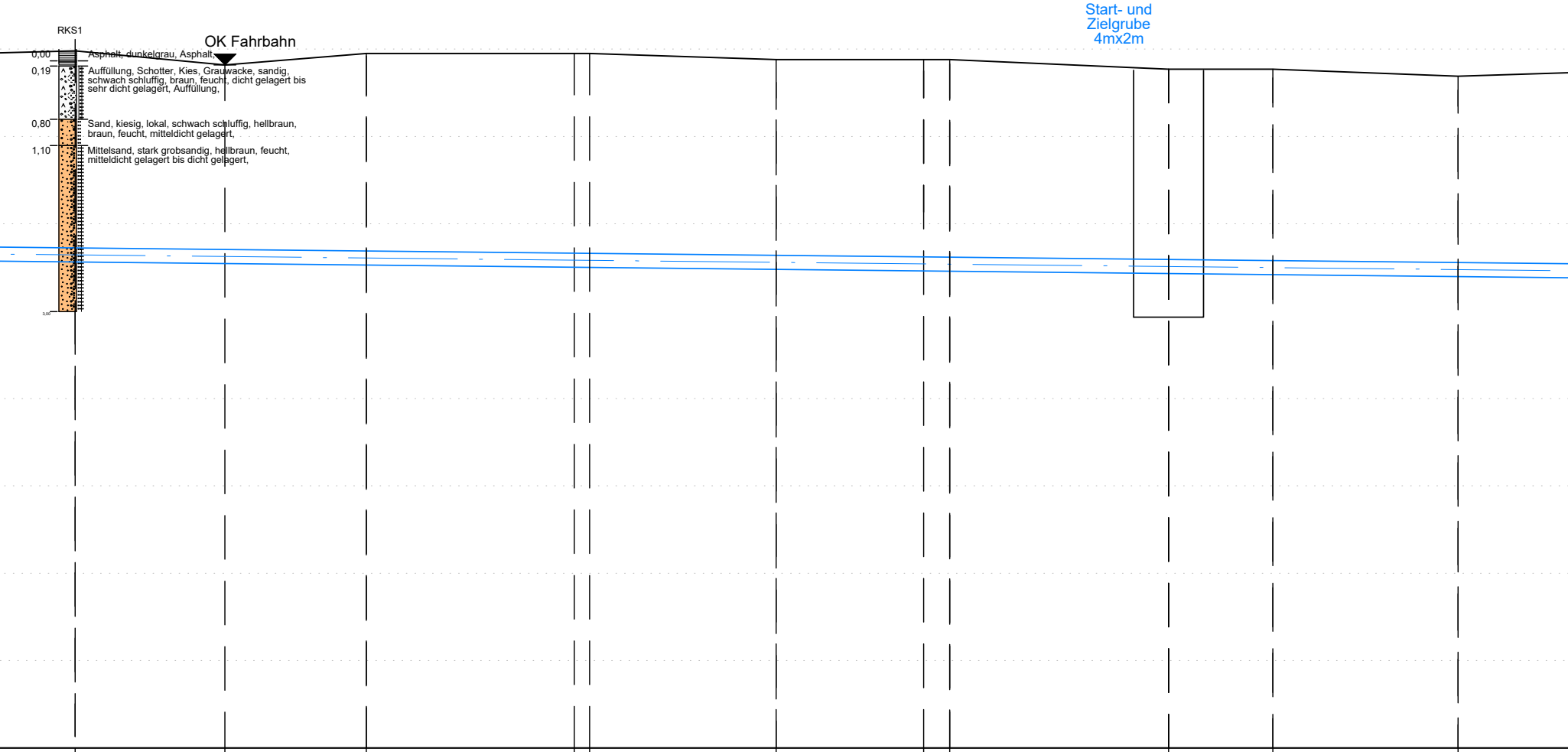
RKS1
OK Fahrbahn
Start- und
Zielgrube
4mx2m
0,00
Asphalt, dunkelgrau, Asphalt,
0,19
Auffüllung, Schotter, Kies, Grauwacke, sandig, schwach schluffig, braun, feucht, dicht gelagert bis sehr dicht gelagert, Auffüllung,
0,80
Sand, kiesig, lokal, schwach schluffig, hellbraun, braun, feucht, mitteldicht gelagert,
1,10
Mittelsand, stark grobsandig, hellbraun, feucht, mitteldicht gelagert bis dicht gelagert,
3,00

100,98	100,82	100,95	100,95	100,94	100,88	100,88	100,87	100,77	100,77	100,69
51,43	60,00	68,10	80,00	80,88	91,56	100,00	101,50	114,03	120,00	130,60
98,59	98,55	98,53	98,50	98,50	98,50	98,46	98,46	98,43	98,40	98,40
2,26	2,11	2,26	2,26	2,29	2,22	2,26	2,21	2,18	2,19	2,13

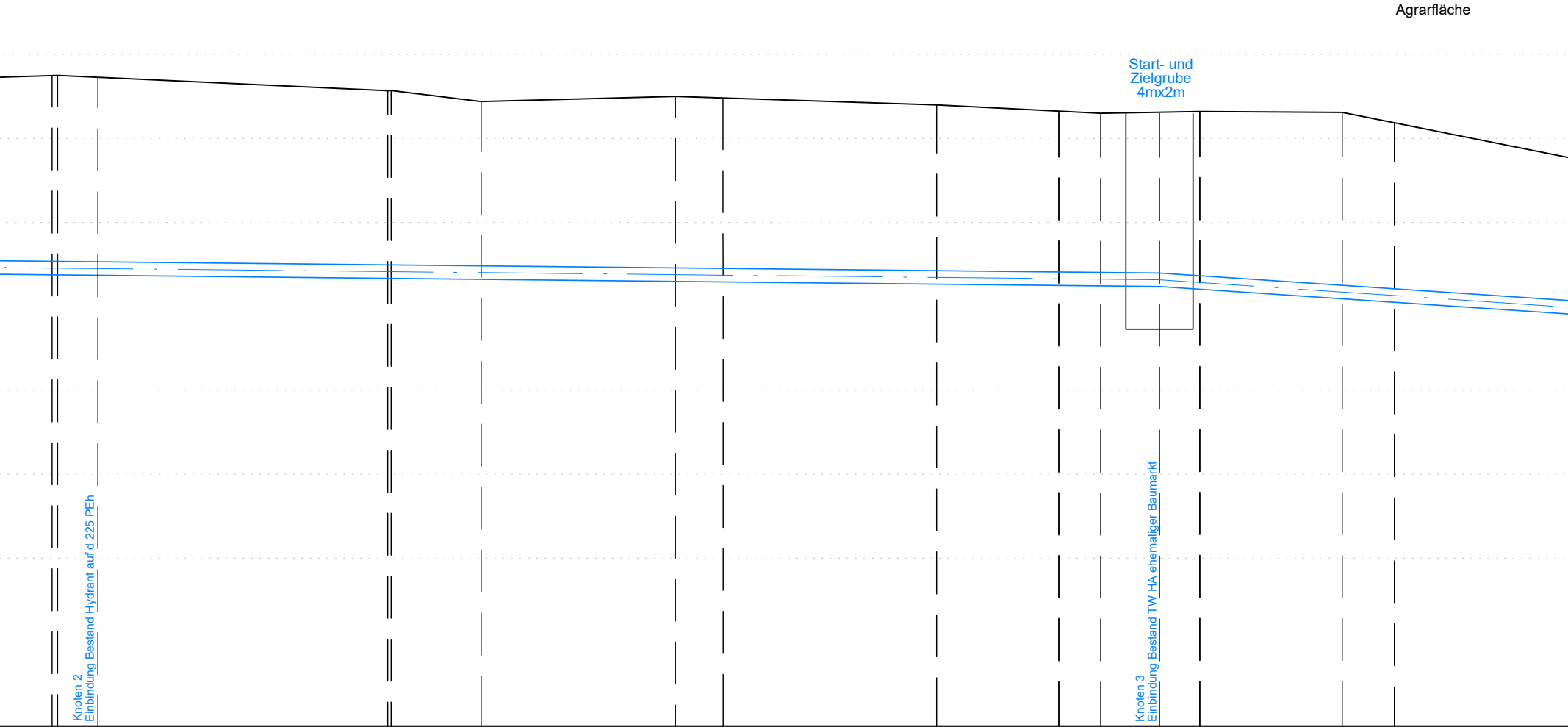
Agrarfläche
Start- und
Zielgrube
4mx2m
Knoten 2
Einbindung Bestand Hydrant auf d 225 PEh
Knoten 3
Einbindung Bestand TW HA ehemaliger Baumarkt

100,53	100,75	100,73	100,57	100,57	100,44	100,50	100,48	100,40	100,30	100,30	100,30	100,31	100,31	100,19
140,00	140,33	142,73	160,00	160,20	165,57	177,15	180,00	192,72	200,00	202,50	206,00	208,40	216,89	220,00
98,38	98,37	98,37	98,33	98,33	98,32	98,30	98,29	98,26	98,25	98,22	98,24	98,20	98,09	98,05
2,20	2,21	2,20	2,08	2,08	1,96	2,04	2,03	1,98	1,89	1,90	1,90	1,95	2,06	1,98

geschlossene Bauweise

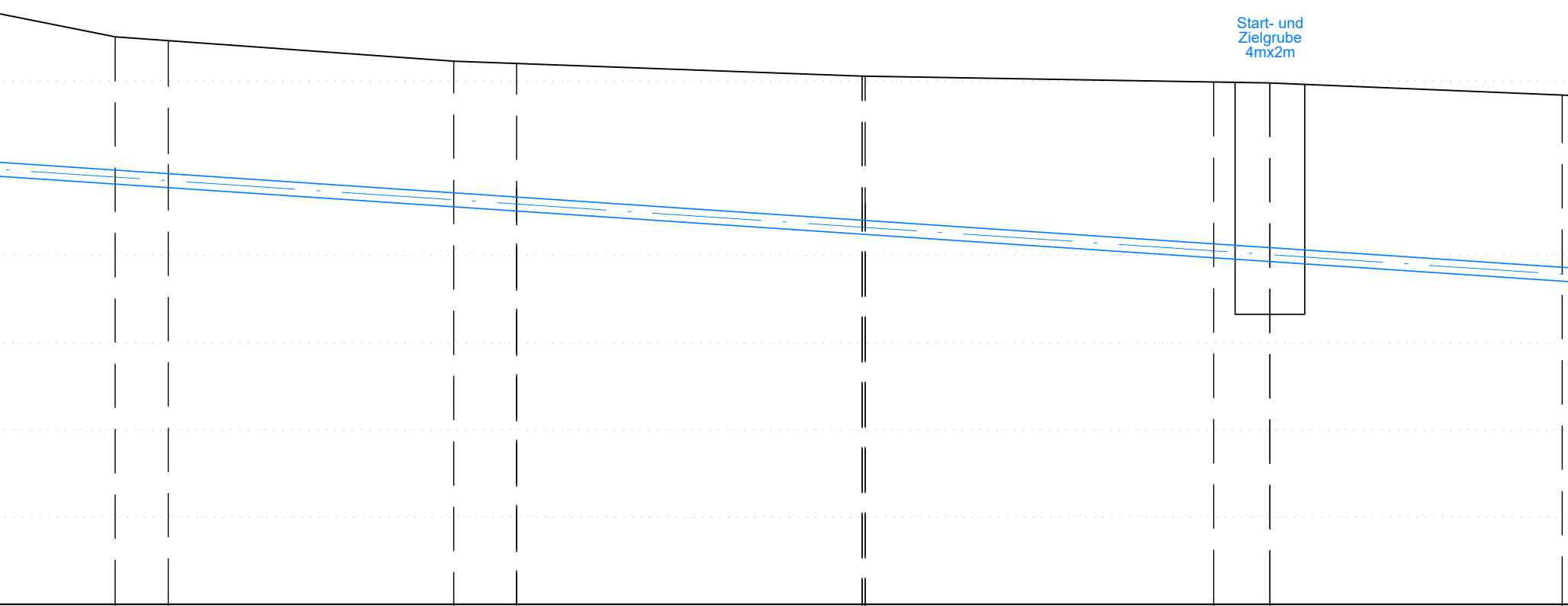
Start- und
Zielgrube
4mx2m

99,51	99,47	99,27	99,20	99,06	99,06	98,99	98,98	98,84
236,95	240,00	256,39	260,00	279,82	280,00	300,00	332,32	320,00
TWL d 225 PE								
97,82	97,78	97,56	97,51	97,25	97,24	96,97	96,93	96,71
1,53	1,49	1,51	1,53	1,65	1,66	1,86	1,89	1,97

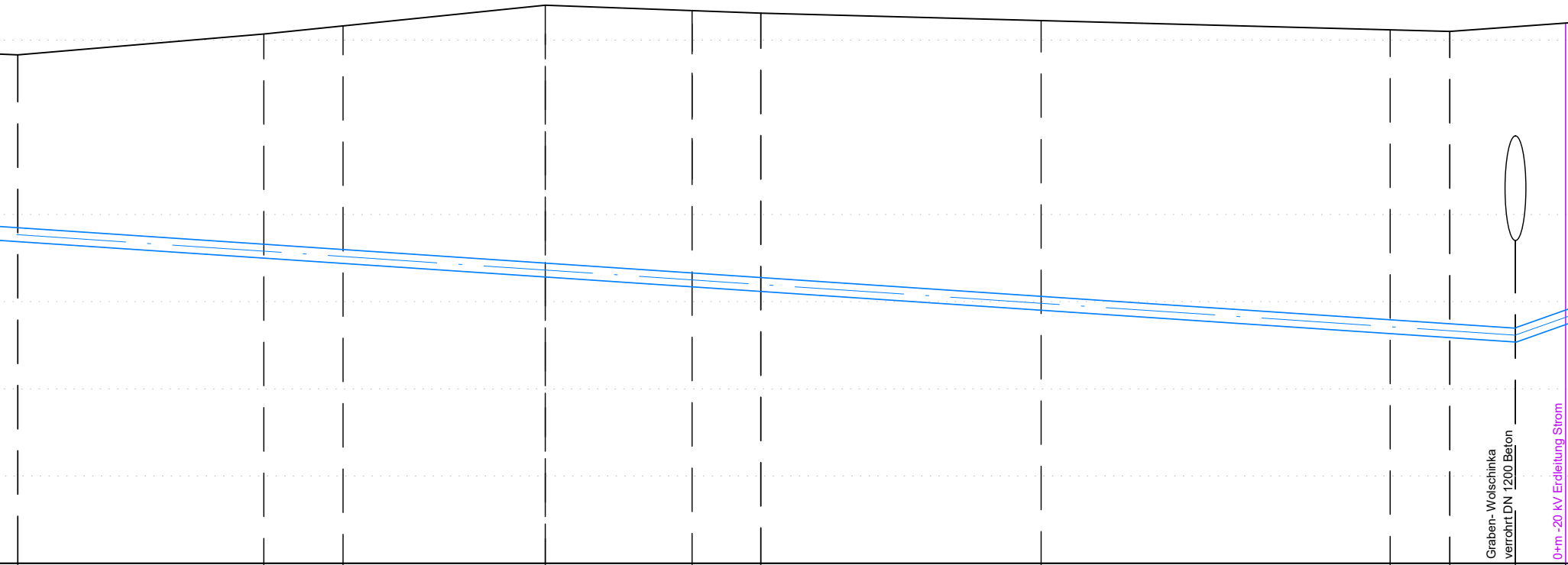
Graben- Wolschinka
verrohrt DN 1200 Beton
0+m -20 kV Erdleitung Strom

98,83	99,07	99,16	99,40	99,34	99,31	99,22	99,12	99,10	99,10	unbekannt
321,36	335,45	340,00	351,58	360,00	363,93	380,00	400,00	403,43	407,18	410,01
96,69	96,50	96,44	96,28	96,12	96,12	95,90	95,63	95,59	95,54	-
1,98	2,41	2,57	2,96	3,01	3,03	3,16	3,33	3,35	1,00	-

WAL- Gelände, Kläranlage Brieske

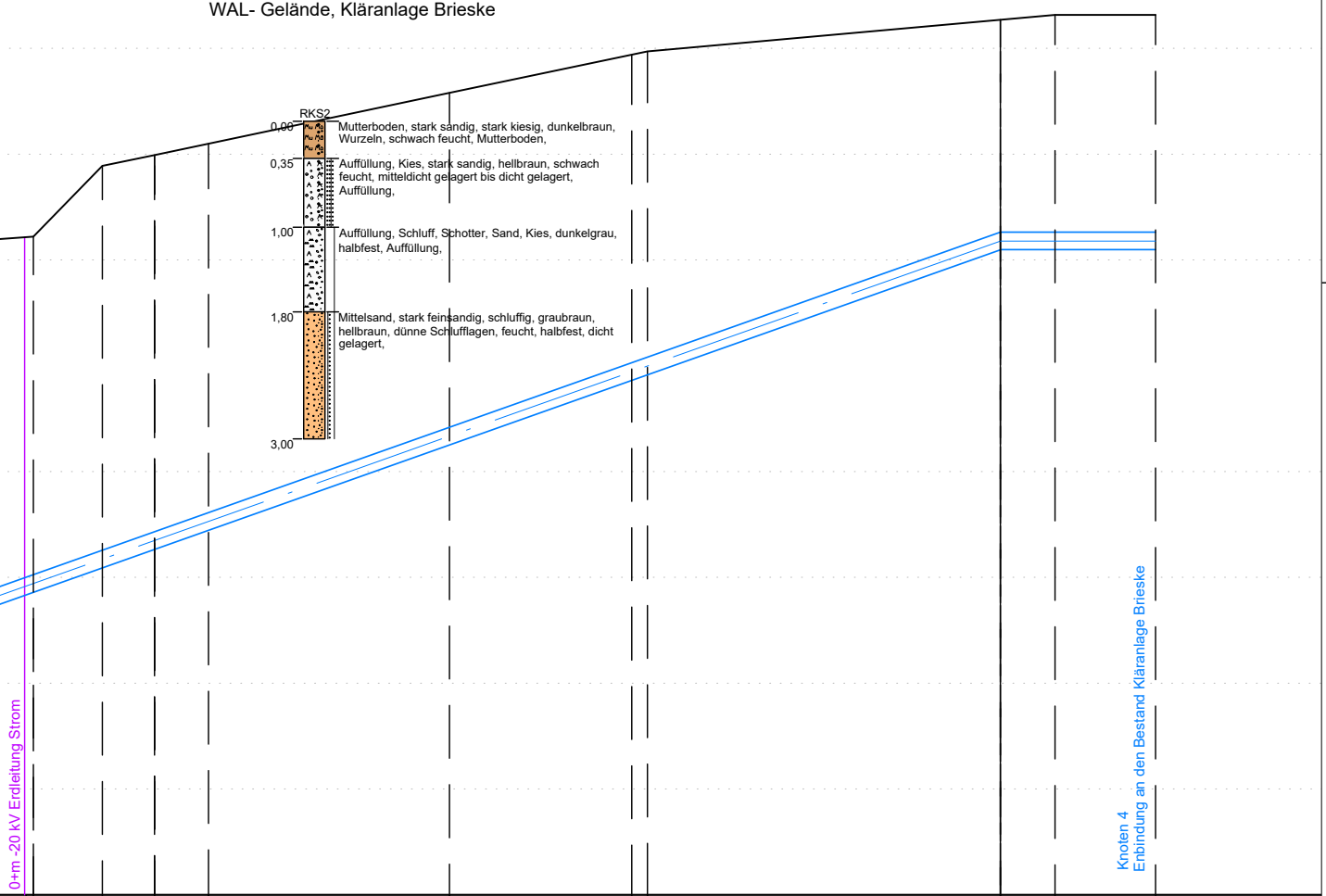
RKS2
0,00
Mutterboden, stark sandig, stark kiesig, dunkelbraun, Wurzeln, schwach feucht, Mutterboden,
0,35
Auffüllung, Kies, stark sandig, hellbraun, schwach feucht, mitteldicht gelagert bis dicht gelagert, Auffüllung,
1,00
Auffüllung, Schluff, Schotter, Sand, Kies, dunkelgrau, halbfest, Auffüllung,
1,80
Mittelsand, stark feinsandig, schluffig, graubraun, hellbraun, dünne Schlufflagen, feucht, halbfest, dicht gelagert,
3,00
0+m -20 kV Erdleitung Strom
Knoten 4
Enbindung an den Bestand Kläranlage Brieske

unbekannt	95,89	96,09	96,26	96,44	100,58	100,94	100,97	101,27	101,32	
411,31	411,72	414,98	417,45	420,00	431,39	440,00	440,74	448,81	460,00	475,50
-	95,86	96,12	96,30	96,48	97,25	97,86	97,91	99,10	-	
-	3,19	3,63	3,56	3,49	3,16	2,91	2,89	2,49	-	

offene Bauweise

Legende

	Bestand		Planung	
TW – Hauptleitung	< DN 250	> DN 300	< DN 250	> DN 300
TW – Hausanschluss	< DN 250	> DN 300	< DN 250	> DN 300
Schmutzwasserkanal Achse ab DN800 angeben	SWK		SWK	
SW–Kanal Hausanschl.	SW HAL		SW HAL	
SW–Druckleitung	SW–DL		SW–DL	
SW–Druckleitung HAL	SW–DL HAL		SW–DL HAL	
Regenwasserkanal	RWK		RWK	
Gasversogung	< DN 250	> DN 300	< DN 250	> DN 300
Medienkabel	Medienkabel		Medienkabel	
Elektrizitätsversorgung	Strom		Strom	
Straßenbeleuchtung	Bel		Bel	
Fernwärme	FW		FW	
Trassenstilllegung				
Flur–oder Gemarkungsgrenze				
Flurstücksgrenze				
Bäume		zu entfernen		

Planung TW

Unterflurhydrant
Oberflurhydrant (OH)
Absperrarmatur Wasser (S)
Be–/Entlüftung (BE)
Etage

Planung SW

Deckel =
Sohle =
Auslauf =
Einlauf1 =
Einlauf2 =
Tiefe =

Absperrarmatur SW (S)
Spülschacht SW (Sp)
Pumpstation SW (PSt)

🟨 = Leitungsgraben und Baugruben

WAL BETRIEB

WAL. Wasserverband Lausitz

bearbeitet	02.03.2026	Thümmel
gezeichnet	21.05.2025	Thümmel
geprüft	02.03.2026	Naboth

Maßstab
1 : 250/50

Koordinatensys
ETRS89

Höhensystem
DHHN92

Neuverlegung von
TWL Anschluss Kläranlage Brieske
ADL Anschluss Kläranlage Brieske
- Ausführungsplanung -

Freigabevermerk:

Abteilung
2.3

Sachbearbeiter
Naboth

Telefon
03573 - 803124

Investnr.
2 1082 024

Zeichnungsnummer
2/2

Index
00