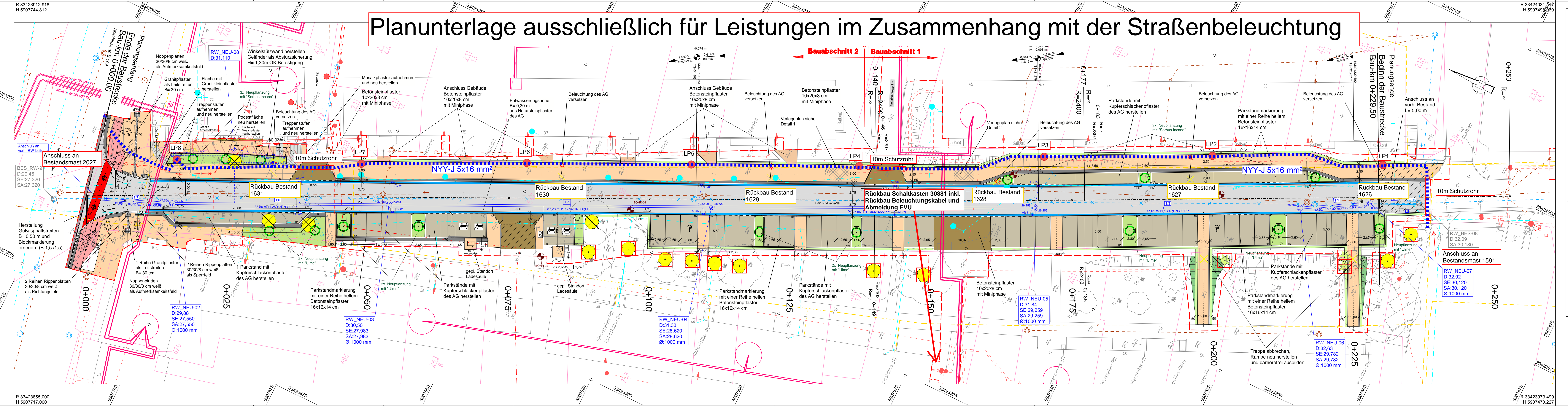
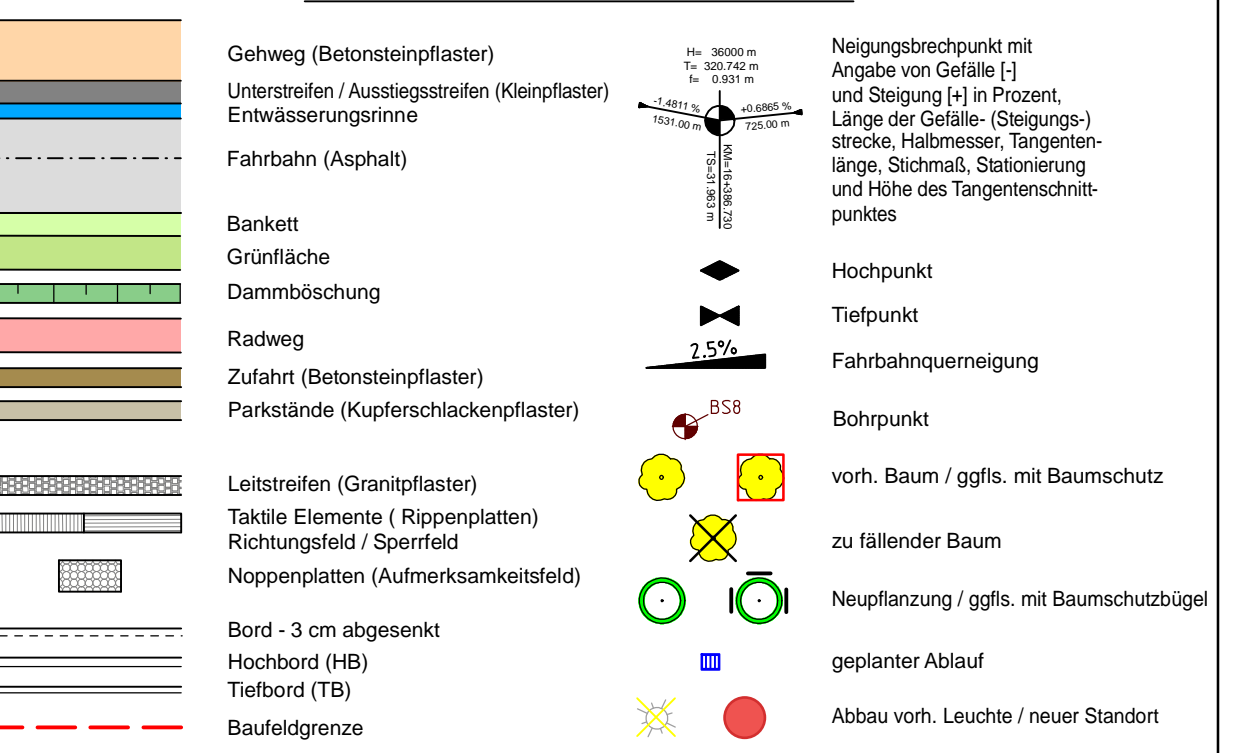


# Planunterlage ausschließlich für Leistungen im Zusammenhang mit der Straßenbeleuchtung



## Zeichenerklärung

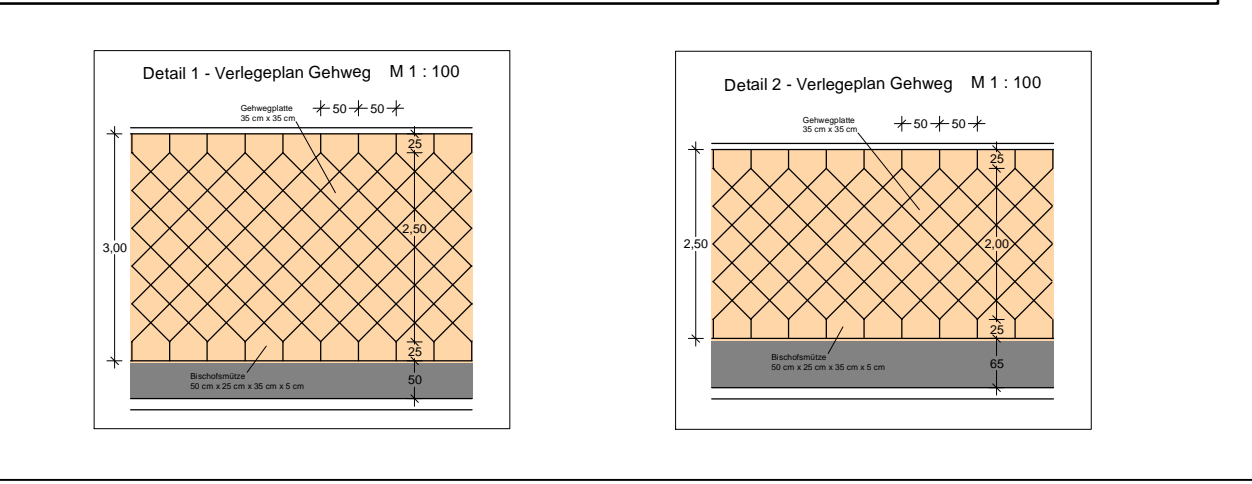


**Kataster**

296	Flurstücksnummer
	Flurstücksgrenze
	Flurgrenze
	Gemarkungsgrenze
	Zusammengehörigkeitspfeil

**Versorgungseinrichtungen**

Bestand	Planung
Regenwasserkanal (Stadtwerke Prenzlau)	RW-Kanal mit Kontrollschacht, Setzerablauf
Regenwasserkanal Abbruch (Stadtwerke Prenzlau)	Entwässerungsrinne
Schutzwasserkanal (Stadtwerke Prenzlau)	geplante Umverlegung Stromleitung - Mittelspannung (Stadtwerke Prenzlau)
Trinkwasserleitung (Stadtwerke Prenzlau)	Neubau Beleuchtungskabel NYY-J 5x16mm <sup>2</sup> (Stadtwerke Prenzlau)
Stromleitung - Mittelspannung (Stadtwerke Prenzlau)	
Stromleitung - MS - Abbruch (Stadtwerke Prenzlau)	
Stromleitung - Niederspannung (Stadtwerke Prenzlau)	
Gasleitung (Stadtwerke Prenzlau)	
Fernwärmeleitung (Stadtwerke Prenzlau)	
Schutzrohr (Stadtwerke Prenzlau)	



Höhensystem: DHHN2016  
Lagesystem: ETRS89 / Zone 33

## PLAN GILT NUR FÜR DIE AUSSCHREIBUNG

Stadt Prenzlau  
Am Steintor 4  
17291 Prenzlau

bearbeitet	Datum	Name	Unterschrift
gezeichnet			
geprüft			

Ausf.-Nr.:

Nr.	Art der Änderung	Datum	Zeichen

## VERGABEUNTERLAGE

STADTWERKE PRENZLAU

Objekt: Heinrich-Heine-Straße von Bau-km 0+000,00 bis Bau-km 0+229,50

Unterlage / Blatt-Nr.: 5 / 1

Lageplan

Maßstab: 1 : 250

Grundhafter Ausbau Heinrich-Heine-Straße  
Infrastrukturplanung

aufgestellt:

Prenzlau, den ...