

gepl. Parkplätze auf Blatt 1, Blatt 2 und Blatt 3: 28 Stück  
 vorh. Parkplätze auf Blatt 1, Blatt 2 und Blatt 3: ca. 84 Stück



- LEGENDE**
- Gehwegplatten
  - Radwegmarkierung in Kaltplastik, rot
  - gepl. Ausbauhöhen
  - vorh. Höhen
  - Betonsteinpflaster, grau (Zufahrtsbereiche)
  - Betonsteinpflaster, anthrazit
  - bereits eingerichtete Fahrradstraße
  - Asphalt
  - Grünbeet
  - vorh. Baum entfällt
  - gepl. Baum
  - Bordsteinabsenker mittels Schrägbord
  - Bordstein
  - Rinne
  - gepl. Straßeneinlauf
  - vorh. Straßeneinlauf austauschen
  - Leuchten tauschen bzw. neu setzen
  - Anpassungsbereich an Bestand

Index	Datum	Art der Änderung/ Erläuterungen	Gez.

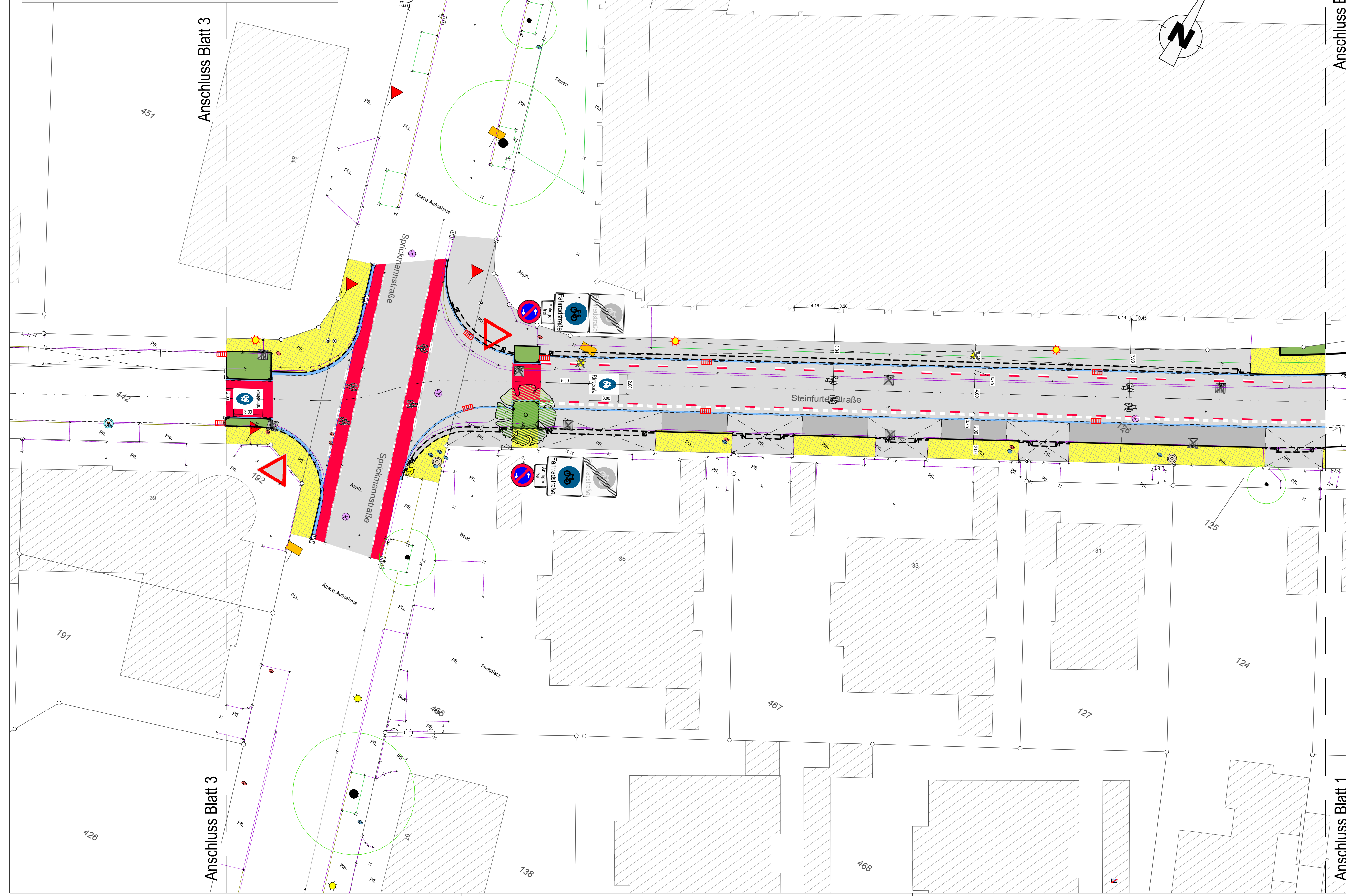


Mobilitäts- und Verkehrsplanung | Klosterstraße 14 | 48431 Rheine | Tel. (05971) 939-0

Projekt: Ausbau / Umgestaltung der Krumme Straße / Steinfurter Straße zu einer Fahrradstraße	Projektnr.: 53014-598 53140050202107
Plan: Lageplan Markierung - 1. Ausbaubereich Blatt 1	Maßstab: 1:250
gezeichnet bearbeitet geprüft	Datum 04.07.2024 Zeichen Tews Stempel
Blatt-Nr.: 9 (19)	

N:\1466\_21\BBSOFT\PROJEKTE\Radverkehrskonzept\19\_Steinfurter\_Straße-Krummer\_Straße\_Fahrradstraße\12\_Ausbauplanung\LP\_03\_Steinfurter\_Straße-Straßenbau\_neu.dwg

gepl. Parkplätze auf Blatt 1, Blatt 2 und Blatt 3: 28 Stück  
 vorh. Parkplätze auf Blatt 1, Blatt 2 und Blatt 3: ca. 84 Stück



- LEGENDE**
- Gehwegplatten
  - Radwegmarkierung in Kaltplastik, rot
  - gepl. Ausbauhöhen
  - vorh. Höhen
  - Betonsteinpflaster, grau (Zufahrtsbereiche)
  - Betonsteinpflaster, anthrazit
  - bereits eingerichtete Fahrradstraße
  - Asphalt
  - Grünbeet
  - vorh. Baum entfällt
  - gepl. Baum
  - Bordsteinabsenker mittels Schrägbord
  - Bordstein
  - Rinne
  - gepl. Straßeneinlauf
  - vorh. Straßeneinlauf austauschen
  - Leuchten tauschen bzw. neu setzen
  - Anpassungsbereich an Bestand

Index	Datum	Art der Änderung/ Erläuterungen	Gez.

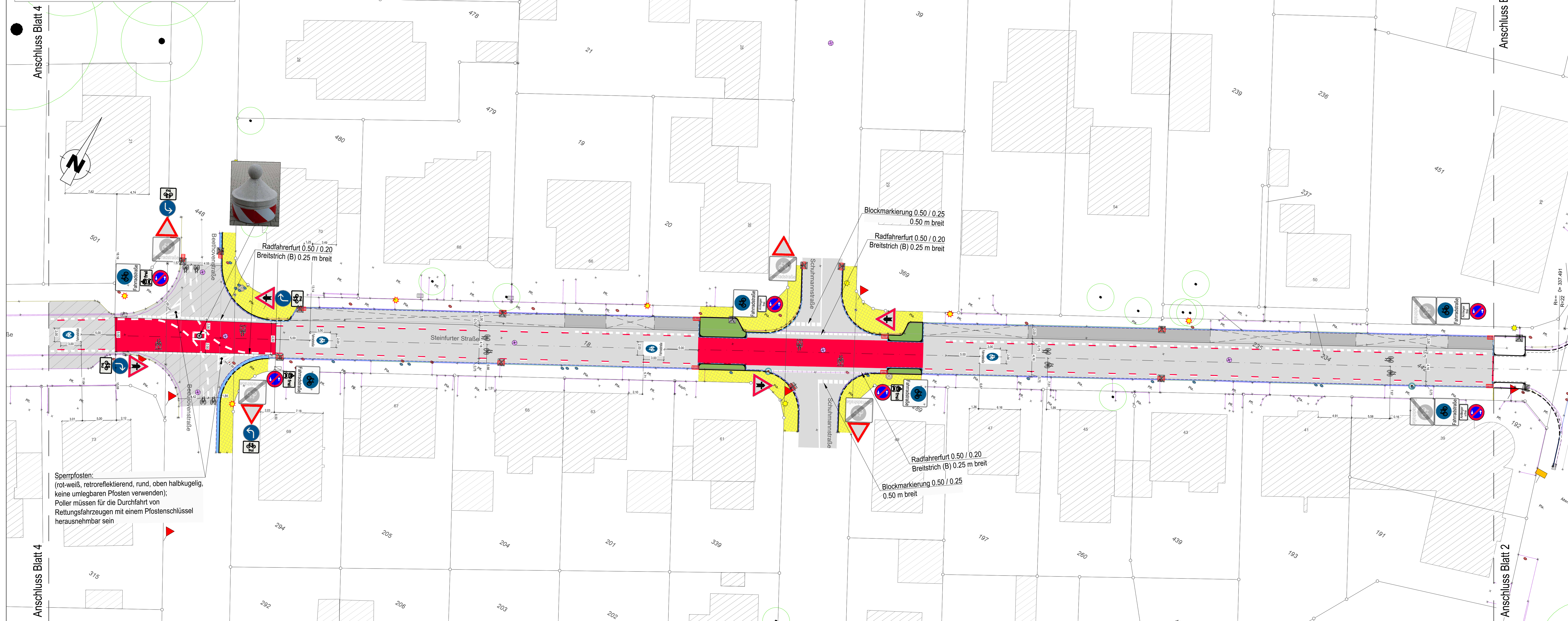


Mobilitäts- und Verkehrsplanung | Klosterstraße 14 | 48431 Rheine | Tel. (05971) 939-0

Projekt: Ausbau / Umgestaltung der Krumme Straße / Steinfurter Straße zu einer Fahrradstraße	Projektnr.: 53014-598 53140050202107
Plan: Lageplan Markierung - 1. Ausbaubereich Blatt 2	Maßstab: 1:250
gezeichnet bearbeitet geprüft	Datum 04.07.2024 Zeichen Tews Stempel
Blatt-Nr.: 10 (19)	

N:\1466\_21\BBSOFT\PROJEKTE\Radverkehrskonzept\19\_Steinfurter\_Straße-Krummer\_Straße\_Fahrradstraße\12\_Ausbauplanung\LP\_03\_Steinfurter\_Straße-Straßenbau\_neu.dwg

gepl. Parkplätze auf Blatt 1, Blatt 2 und Blatt 3: 28 Stück  
 vorh. Parkplätze auf Blatt 1, Blatt 2 und Blatt 3: ca. 64 Stück



Sperrpfosten:  
 (rot-weiß, retroreflektierend, rund, oben halbkugelig,  
 keine umlegbaren Pfosten verwenden);  
 Poller müssen für die Durchfahrt von  
 Rettungsfahrzeugen mit einem Pfosten Schlüssel  
 herausnehmbar sein

- LEGENDE**
- Gehwegplatten
  - Radwegmarkierung in Kaltplastik, rot
  - gepl. Ausbauhöhen
  - vorh. Höhen
  - Betonsteinpflaster, grau (Zufahrtsbereiche)
  - Betonsteinpflaster, anthrazit
  - bereits eingrichtete Fahrradstraße
  - Asphalt
  - Grünbeet
  - vorh. Baum entfällt
  - gepl. Baum
  - Bordsteinabsenker mittels Schrägbord
  - Bordstein
  - Rinne
  - gepl. Straßeneinlauf
  - vorh. Straßeneinlauf austauschen
  - Leuchten tauschen bzw. neu setzen
  - Anpassungsbereich an Bestand

Index	Datum	Art der Änderung/ Erläuterungen	Gez.



Mobilitäts- und Verkehrsplanung | Klosterstraße 14 | 48431 Rheine | Tel. (05971) 939-0

Projekt:  
**Ausbau / Umgestaltung der Krume Straße /  
 Steinfurter Straße zu einer Fahrradstraße**

Projekt-Nr.:  
 53014-598  
 53140050202107

Plan:  
**Lageplan Markierung - 2. Ausbaubereich  
 Blatt 3**

Maßstab:  
 1:250

gezeichnet	Datum	Zeichen	Stempel	Blatt-Nr.:

Blatt-Nr.:  
 11 (19)

N:\1466\_ZUBESOFF\PROJEKTE\Radverkehrskonzept\19\_Steinfurter Straße-Krumme Straße\_Fahradstraße\12  
 Ausbauplanung\LP\_03 Steinfurter Straße-Straßenbau\_neu.dwg



- LEGENDE**
- Gehwegplatten
  - Radwegmarkierung in Kaltplastik, rot
  - gepl. Ausbauhöhen
  - vorh. Höhen
  - Betonsteinpflaster, grau (Zufahrtsbereiche)
  - Betonsteinpflaster, anthrazit
  - bereits eingrichtete Fahrradstraße
  - Asphalt
  - Grünbeet
  - vorh. Baum entfällt
  - gepl. Baum
  - Bordsteinabsenker mittels Schrägbord
  - Bordstein
  - Rinne
  - gepl. Straßeneinlauf
  - vorh. Straßeneinlauf austauschen
  - Leuchten tauschen bzw. neu setzen
  - Anpassungsbereich an Bestand

Index	Datum	Art der Änderung/ Erläuterungen	Gez.



Mobilitäts- und Verkehrsplanung | Klosterstraße 14 | 48431 Rheine | Tel. (05971) 939-0

Projekt:  
**Ausbau / Umgestaltung der Krume Straße /  
 Steinfurter Straße zu einer Fahrradstraße**

Projekt-Nr.:  
 53014-846  
 531400909990  
 53140057202307  
 (Beleuchtung)

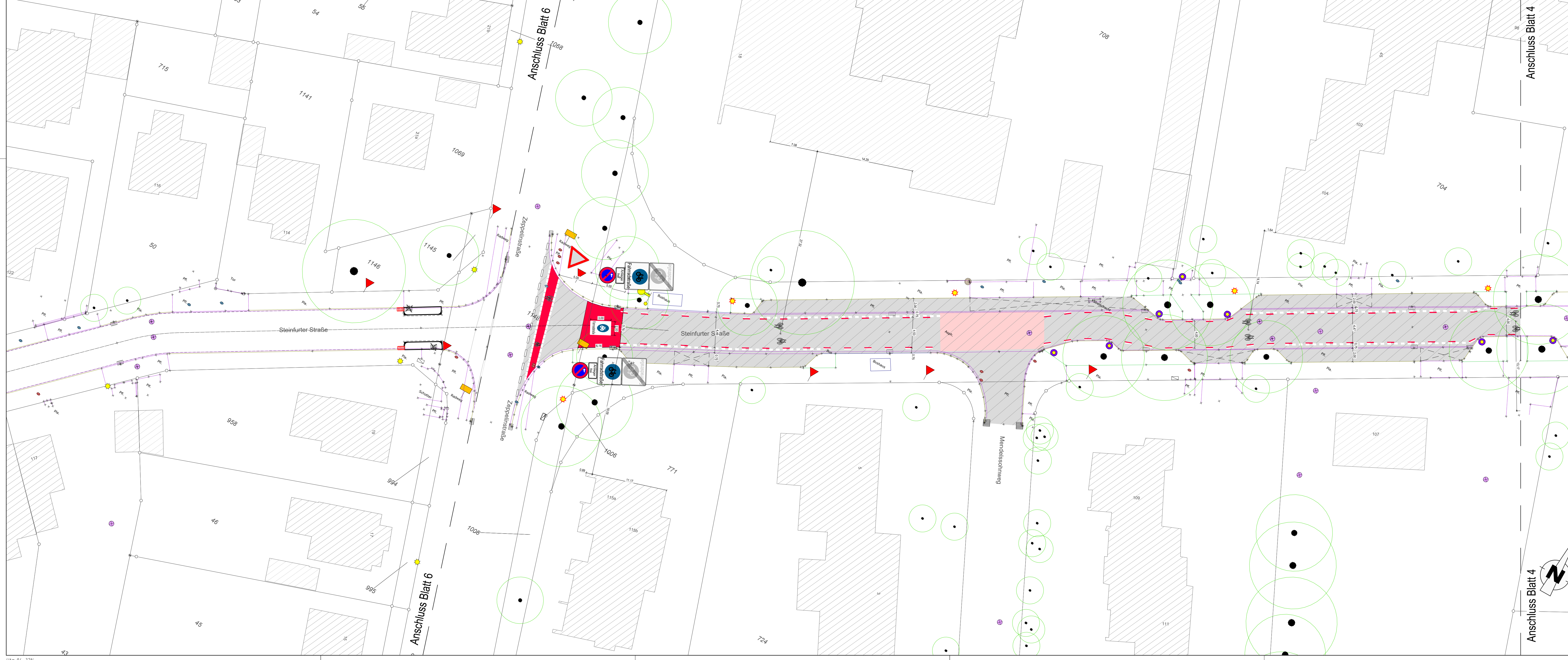
Plan:  
**Lageplan Markierung - 3. Ausbaubereich  
 Blatt 4**

Maßstab:  
 1:250

gezeichnet	Datum	Zeichen	Stempel	Blatt-Nr.:

Blatt-Nr.:  
 12 (19)

N:\1466\_ZUBESOFF\PROJEKTE\Radverkehrskonzept\19\_Steinfurter Straße-Krumme Straße\_Fahradstraße\12  
 Ausbauplanung\LP\_03 Steinfurter Straße-Straßenbau\_neu.dwg



- LEGENDE**
- Gehwegplatten
  - Radwegmarkierung in Kaltplastik, rot
  - gepl. Ausbauhöhen
  - vorh. Höhen
  - Betonsteinpflaster, grau (Zufahrtsbereiche)
  - Betonsteinpflaster, anthrazit
  - bereits eingerichtete Fahrradstraße
  - Asphalt
  - Grünbeet
  - vorh. Baum entfällt
  - gepl. Baum
  - Bordsteinabsenker mittels Schrägbord
  - Bordstein
  - Rinne
  - gepl. Straßeneinlauf
  - vorh. Straßeneinlauf austauschen
  - Leuchten tauschen bzw. neu setzen
  - Anpassungsbereich an Bestand

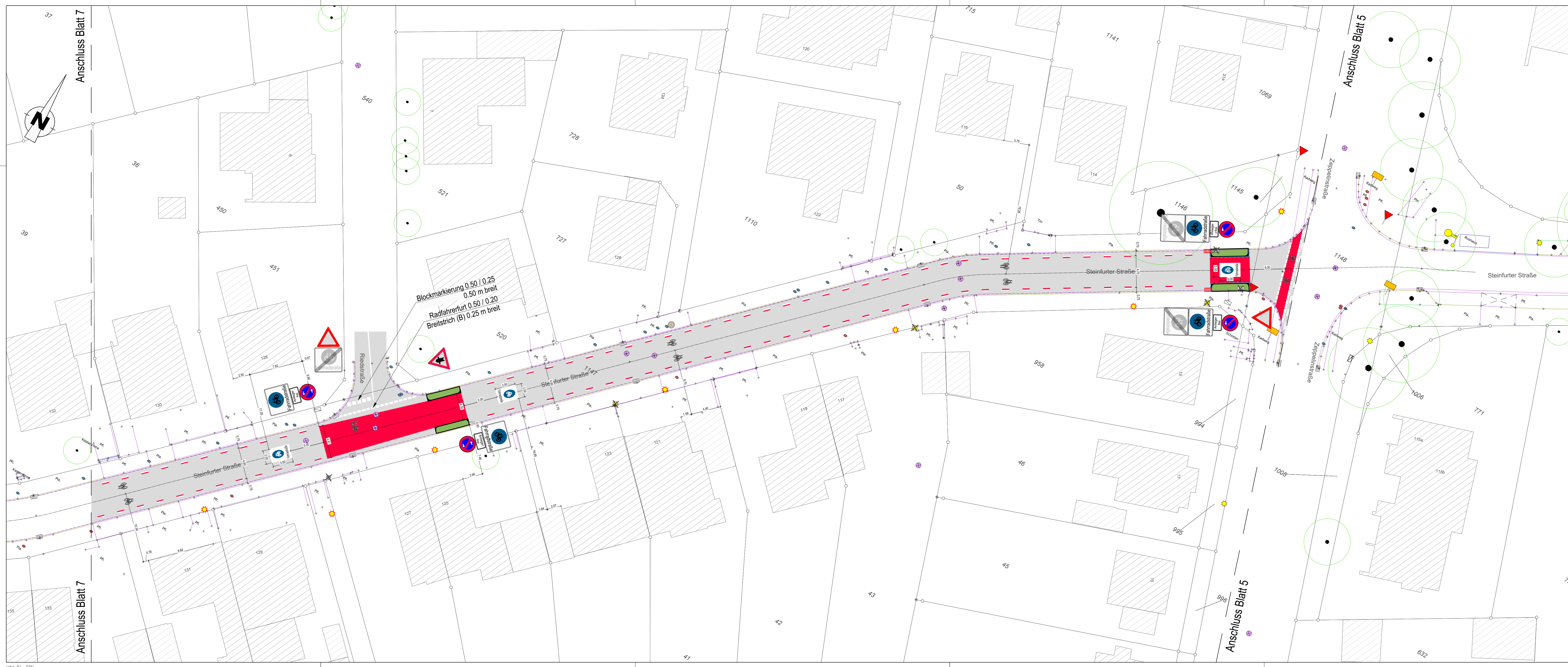
Index	Datum	Art der Änderung/ Erläuterungen	Gez.



Mobilitäts- und Verkehrsplanung | Klosterstraße 14 | 48431 Rheine | Tel. (05971) 939-0

Projekt: Ausbau / Umgestaltung der Krumme Straße / Steinfurter Straße zu einer Fahrradstraße	Projektnr.: 53014-846 531400909990 (Markierung) 53140057202307 (Beleuchtung)			
Plan: Lageplan Markierung - 3. Ausbaubereich Blatt 5	Maßstab: 1:250			
gezeichnet	Datum	Zeichen	Stempel	Blatt-Nr.:
bearbeitet	04.07.2024	Tews		13 (19)
geprüft				

N:\1466\_2\BBSOFF\PROJEKTE\Radverkehr\konzept\19\_Steinfurter Straße-Krumme Straße\_Fahradstraße\12\_Ausbauplanung\_LP\_03\_Steinfurter Straße-Straßenbau\_neu.dwg



- LEGENDE**
- Gehwegplatten
  - Radwegmarkierung in Kaltplastik, rot
  - gepl. Ausbauhöhen
  - vorh. Höhen
  - Betonsteinpflaster, grau (Zufahrtsbereiche)
  - Betonsteinpflaster, anthrazit
  - bereits eingerichtete Fahrradstraße
  - Asphalt
  - Grünbeet
  - vorh. Baum entfällt
  - gepl. Baum
  - Bordsteinabsenker mittels Schrägbord
  - Bordstein
  - Rinne
  - gepl. Straßeneinlauf
  - vorh. Straßeneinlauf austauschen
  - Leuchten tauschen bzw. neu setzen
  - Anpassungsbereich an Bestand

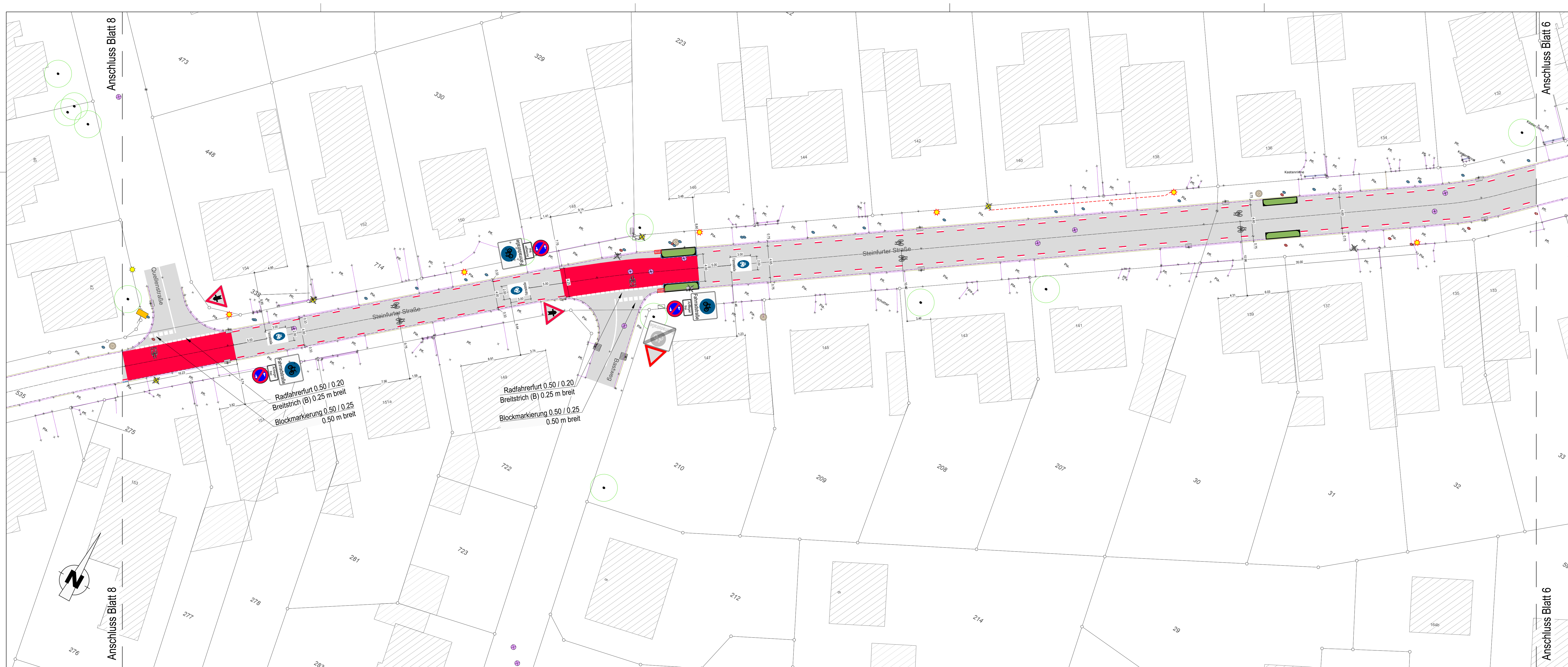
Index	Datum	Art der Änderung/ Erläuterungen	Gez.



Mobilitäts- und Verkehrsplanung | Klosterstraße 14 | 48431 Rheine | Tel. (05971) 939-0

Projekt: Ausbau / Umgestaltung der Krumme Straße / Steinfurter Straße zu einer Fahrradstraße	Projektnr.: 53014-846 531400909990 (Markierung) 53140057202307 (Beleuchtung)			
Plan: Lageplan Markierung - 3. Ausbaubereich Blatt 6	Maßstab: 1:250			
gezeichnet	Datum	Zeichen	Stempel	Blatt-Nr.:
bearbeitet	04.07.2024	Tews		14 (19)
geprüft				

N:\1466\_2\BBSOFF\PROJEKTE\Radverkehr\konzept\19\_Steinfurter Straße-Krumme Straße\_Fahradstraße\12\_Ausbauplanung\_LP\_03\_Steinfurter Straße-Straßenbau\_neu.dwg



**LEGENDE**

- Gehwegplatten
- Radwegmarkierung in Kaltplastik, rot
- 40.13  
gepl. Ausbauhöhen
- 40.13  
vorh. Höhen
- Betonsteinpflaster, grau (Zufahrtsbereiche)
- Betonsteinpflaster, anthrazit
- bereits eingerichtete Fahrradstraße
- Asphalt
- Grünbeet
- vorh. Baum entfällt
- gepl. Baum
- Bordsteinabsenker mittels Schrägbord
- Bordstein
- Rinne
- gepl. Straßeneinlauf
- vorh. Straßeneinlauf austauschen
- Leuchten tauschen bzw. neu setzen
- Anpassungsbereich an Bestand

Index	Datum	Art der Änderung/ Erläuterungen	Gez.



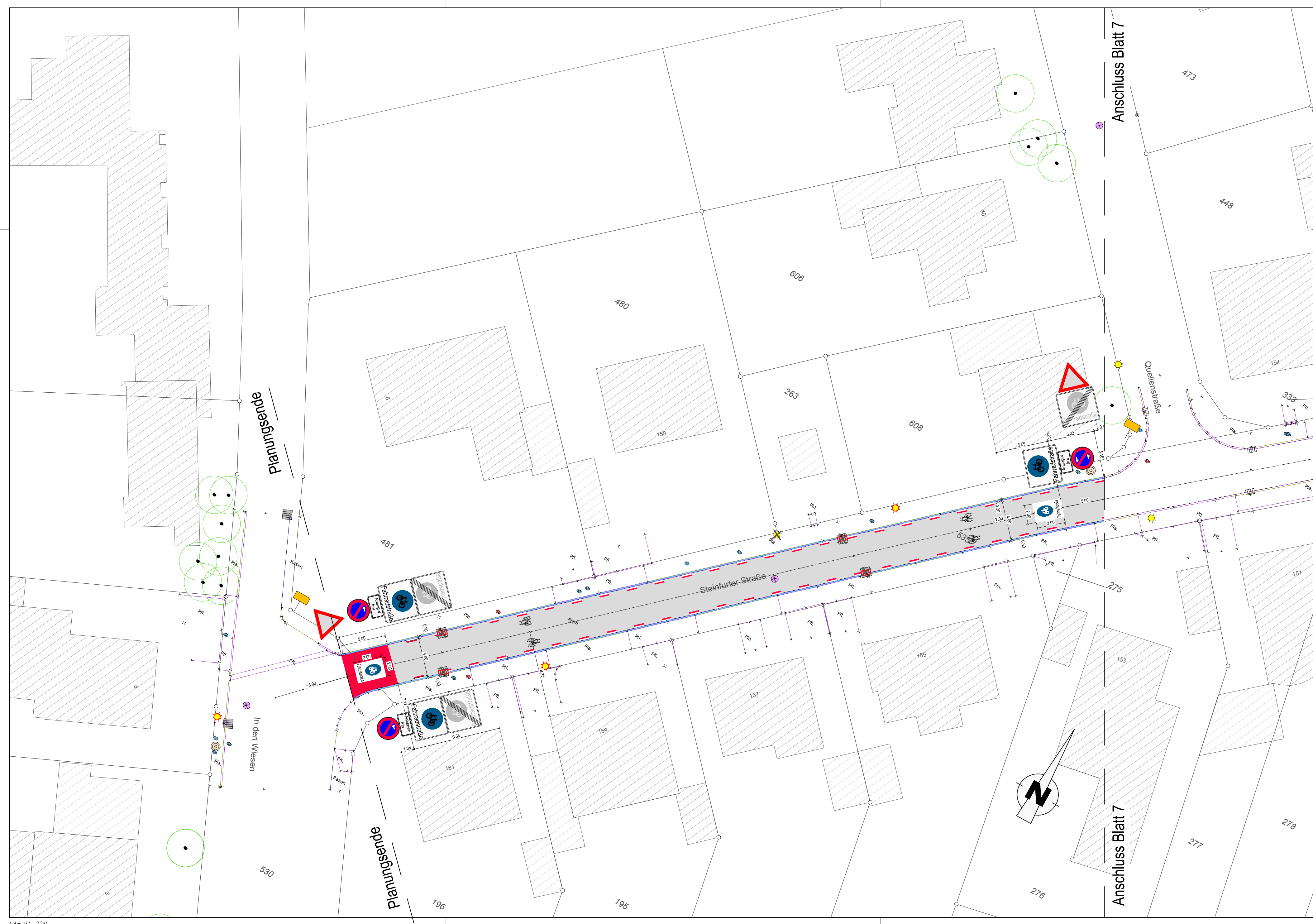
Mobilitäts- und Verkehrsplanung | Klosterstraße 14 | 48431 Rheine | Tel. (05971) 939-0

Projekt: <b>Ausbau / Umgestaltung der Krümme Straße / Steinfurter Straße zu einer Fahrradstraße</b>	Projekt-Nr. S3014-846 S31400909990 (Markierung) S3140057202307 (Beleuchtung)
--	---

Plan: <b>Lageplan Markierung - 3. Ausbaubereich Blatt 7</b>	Maßstab: <b>1:250</b>
--	--------------------------

gezeichnet	Datum	Zeichen	Stempel	Blatt-Nr.:
bearbeitet	04.07.2024	Tews		15 (19)
geprüft				

N:\1466\_21\BBSOFT\PROJEKTE\Radverkehrskonzept\19\_Steinfurter Straße-Krümme Straße\_Fahrradstraße\12\_Ausbauplanung\LP\_03\_Steinfurter Straße-Straßenbau\_neu.dwg



**LEGENDE**

- Gehwegplatten
- Radwegmarkierung in Kaltplastik, rot
- 40.13  
gepl. Ausbauhöhen
- 40.13  
vorh. Höhen
- Betonsteinpflaster, grau (Zufahrtsbereiche)
- Betonsteinpflaster, anthrazit
- bereits eingerichtete Fahrradstraße
- Asphalt
- Grünbeet
- vorh. Baum entfällt
- gepl. Baum
- Bordsteinabsenker mittels Schrägbord
- Bordstein
- Rinne
- gepl. Straßeneinlauf
- vorh. Straßeneinlauf austauschen
- Leuchten tauschen bzw. neu setzen
- Anpassungsbereich an Bestand

Index	Datum	Art der Änderung/ Erläuterungen	Gez.



Mobilitäts- und Verkehrsplanung | Klosterstraße 14 | 48431 Rheine | Tel. (05971) 939-0

Projekt: <b>Ausbau / Umgestaltung der Krümme Straße / Steinfurter Straße zu einer Fahrradstraße</b>	Projekt-Nr. S3014-02027 S3140010202313
--	--

Plan: <b>Lageplan Markierung - 4. Ausbaubereich Blatt 8</b>	Maßstab: <b>1:250</b>
--	--------------------------

gezeichnet	Datum	Zeichen	Stempel	Blatt-Nr.:
bearbeitet	04.07.2024	Tews		16 (19)
geprüft				

N:\1466\_21\BBSOFT\PROJEKTE\Radverkehrskonzept\19\_Steinfurter Straße-Krümme Straße\_Fahrradstraße\12\_Ausbauplanung\LP\_03\_Steinfurter Straße-Straßenbau\_neu.dwg