M 1 : 100 (0 1 2 3 4 5 6 7 8 9 10m)

Grundriss
M 1 : 100

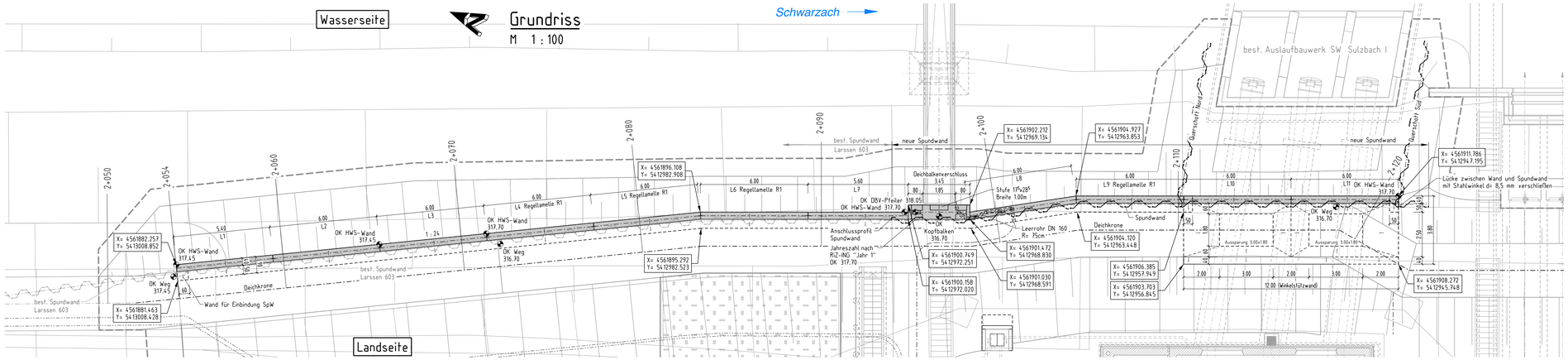

Abwicklung (Ansicht von der Landseite)
M 1 : 100

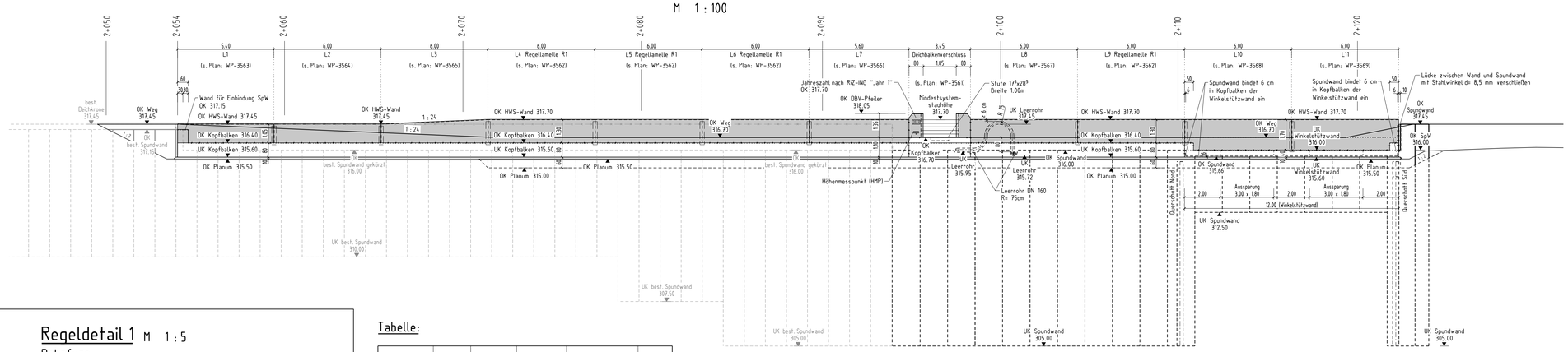

Regeldetail 1 M 1 : 5
Dehnfuge

α_n = siehe Tabelle

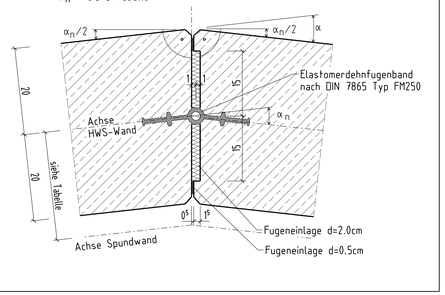

Tabelle:

Fuge in Lamelle	α_n (Grad)	OK HWS-Wand	OK Spundwand	Abstand Achse HWS-Wand zu Achse Spundwand	Lamelle Typ
L1	0°	317.45	317.15	28 cm	L
L1/L2	0°	317.45	316.00	27 cm	
L2/L3	0°	317.45	316.00	26 cm	
L3/L4	0°	317.70	316.00	25 cm	
L4/L5	0°	317.70	316.00	25 cm	R1
L5/L6	5.72°	317.70	316.00	29 cm	
L6/L7	0°	317.70	316.00	23 cm	
L7/DBV	0°	317.70	316.00	25 cm	L
DBV/L8	-8.63°	317.70	316.00	25 cm	
L8/L9	8.63°	317.70	316.00	25 cm	
L9/L10	0°	317.70	316.00	25 cm	R1
L10/L11	0°	317.70	315.66	25 cm	L
L11	0°	317.70	316.00	25 cm	

Schemaskizze:

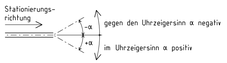

Abkürzungen:

L = Lamelle
R = Regellamelle

Betonlegende:

1 C12/15 - X0; WF
4 C25/30 - XC4; XF1; WF *
* Beton mit hohem Wassereindringwiderstand

Anmerkungen:

Alle sichtbaren Kanten sind mit 15 mm Dreikantleisten zu brechen

sichtbare Oberflächen: HWS-Wand und Pfeiler (Land- und Wasserseite): senkrechte sägerauhe Bretterschalung

nicht sichtbare Oberflächen: keine Anforderung an die Sichtbetonqualität

horizontal sichtbare Oberflächen: sind mit Besenstrich zu versehen

sichtbar bleibende Flächen müssen
-über den Anforderungen der ZTV-W LB 215 hinaus-
der Sichtbetonklasse "SB 2" des DBV-Merkblatts "Sichtbeton" genügen

Horizontale Stöße in der Schalhaut sind in Sichtflächen nicht zugelassen

Hinweis: Vorhandene Sparten sind nicht dargestellt!

Lagebezugssystem: DHDN, Gauß-Krüger, Zone 4

Höhenbezugssystem: Höhe in m ü. NN (DHHN12)

Zugehörige Pläne:

Sulz-VG-QS-2550	Querschnittsplan
Sulz-VG-WP-3550	Grundriss und Längsschnitt
Sulz-VG-WP-3560 bis -3569	HWS-Wand Lamellen und DBV
Sulz-VG-WP-3570	Einfassung best. Schacht

Geprüft in wasserwirtschaftlicher Hinsicht: Wasserwirtschaftsamt Deggendorf

..... (Datum) ..... (Unterschrift)

WSV.de WIGES

Wasserstraßen- und Schifffahrtsverwaltung des Bundes und Wasserwirtschaftsverwaltung des Freistaates Bayern, vertreten durch die WIGES Wasserbauliche Infrastrukturgesellschaft mbH

Bundeswasserstraße Donau / Gew I
Donauausbau Straubing - Vilshofen
Ausschreibung

Hochwasserschutz Polder Sulzbach
Deich Schwarzach rechts, Zwischenausbau am SW Sulzbach I
Deich-km 2+050 bis 2+152 - HWS-Wand
Lamelleneinteilung Draufsicht, Ansicht

	DATUM	NAME	SICHTVERMERK				
Bearb.	17.06.2026	Faustmann	Fachstelle				
Gez.	17.06.2026	Wagenpfeil	Datum				
Gepr.	25.06.2026	gez. i. V. Heil	Name				

WIGES Wasserbauliche Infrastrukturgesellschaft mbH
Blutenburgstraße 20, 80636 München

München, den .....

ÄNDERUNGEN		
a		
b		
c		
d		
e		

Maßstab: 1 : 100

Plannummer: Sulz-VG-WP-3560

Druckdatum: 04.08.2026 Obermaiß G:\TI\Pläne\Donauausbau\BDeHHW\Sulz\VG\Sulz_VG_WP_3560.dgn