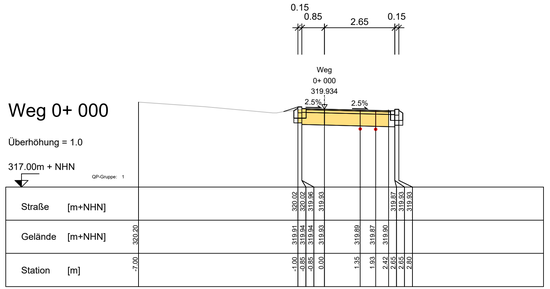

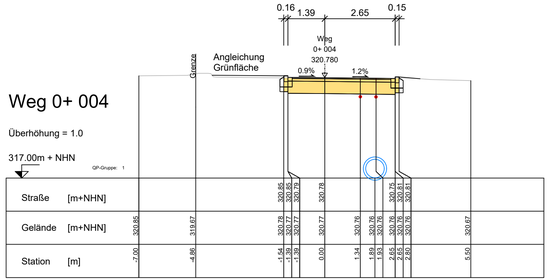

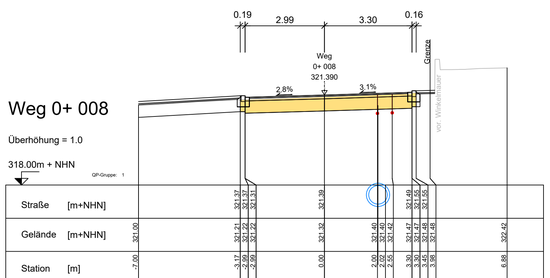

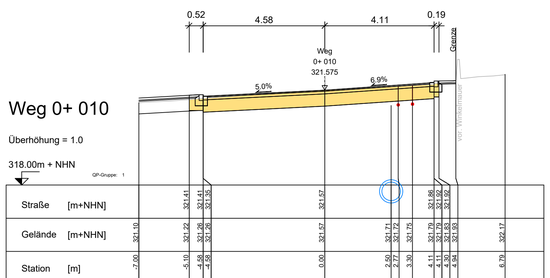

Zeichenerklärung

- geplanter MW-Kanal
- vorhandener RW-Kanal
- vorhandener SW-Kanal
- vorh. Ruhrgas-Transportleitung (Ruhrgas TL)
- vorh. Gasleitung (Westnetz)
- vorh. Wasserleitung
- vorh. Stromleitung (Westnetz)
- vorh. Telekomleitung
- vorh. Vodafoneleitung
- Grundstücksgrenze (Grenze)

Die Darstellung der vorhandenen Versorgungsleitungen wurde nachrichtlich übernommen. Die genaue Lage ist bei den jeweiligen Versorgungsträgern zu erfragen. Der Entwurfsverfasser übernimmt keine Gewährleistung für die Richtigkeit der dargestellten Versorgungsleitungen.

Änderung	Geändert von	Datum	Beschreibung

Gemeinde Neunkirchen

57290 Neunkirchen - Bahnhofstraße 3

Gewatec Ingenieurbüro
Gesellschaft für Wasser- und Abwassertechnik mbH

Kölner Straße 331a
57290 Neunkirchen
Tel.: 02735 / 7856-0
Fax: 02735 / 7856-7
mail@gewatec.de
www.gewatec.de

Projektnummer	: 21.074
vermessen	: 20.10.2021-21.06.2022 - Jung
bearbeitet	: 02.2026 - Kolvenbach / Laier
gezeichnet	: 02.2026 - Laier
geprüft	:

Projekt:

Ausführungsplanung Straßenbau Obere Liebach / Im Dählfeld in Neunkirchen

Planart: Querprofile Zufahrt RRB

Maßstab:	Anlage:	Blatt-Nr.:
1:100/100	4	7

Aufgestellt:

VORABZUG

Neunkirchen, den 28.07.2026

Antragsteller:

VORABZUG

Neunkirchen, den