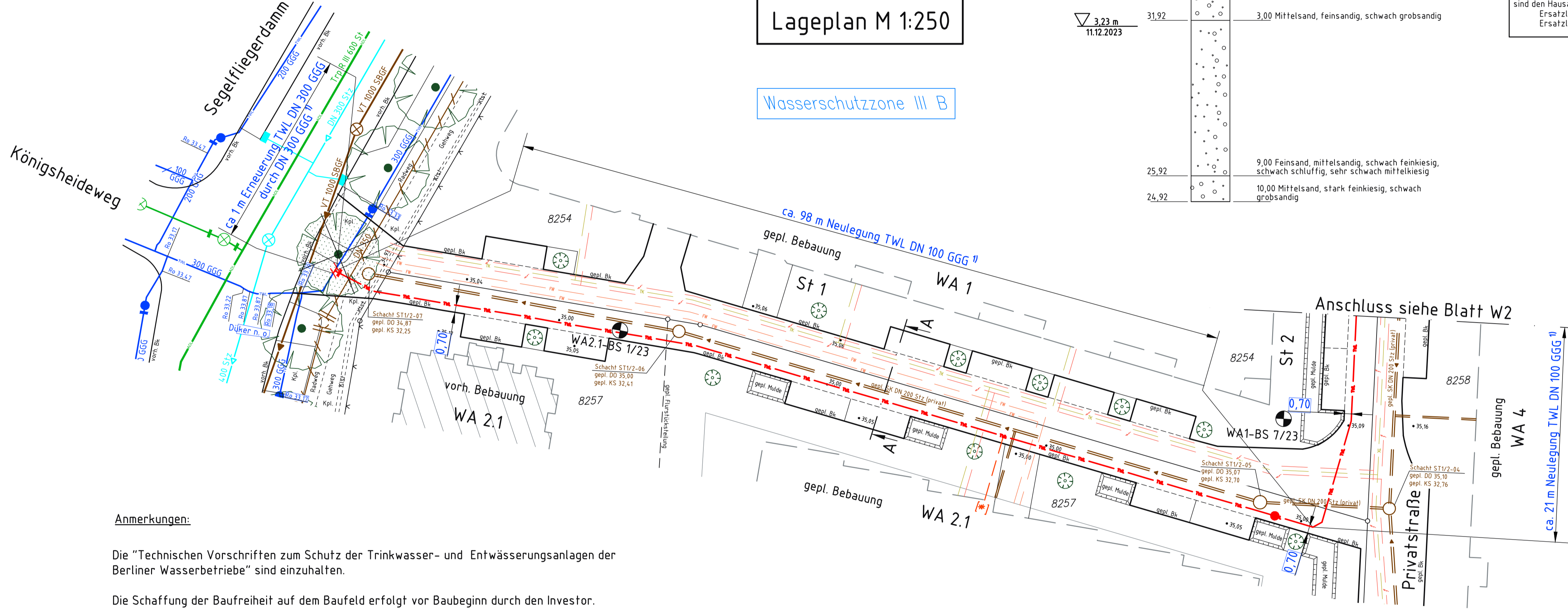


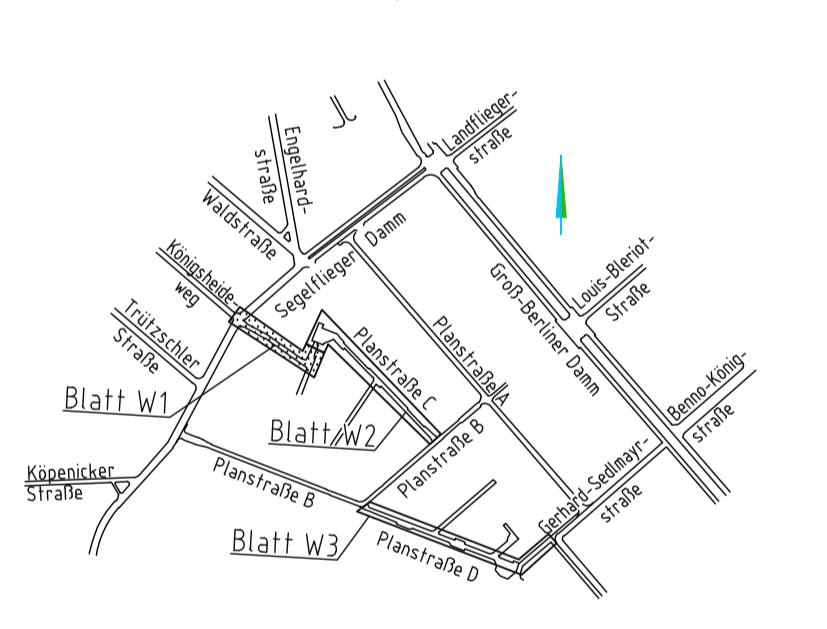
DN	Neulegung Länge ca. (m)	Totlegung Länge ca. (m)	Ausbau Länge ca. (m)	Erneuerung
100	119			300 GGG, 300 GGG, 1

Lageplan M 1:250

Wasserschutzzone III B



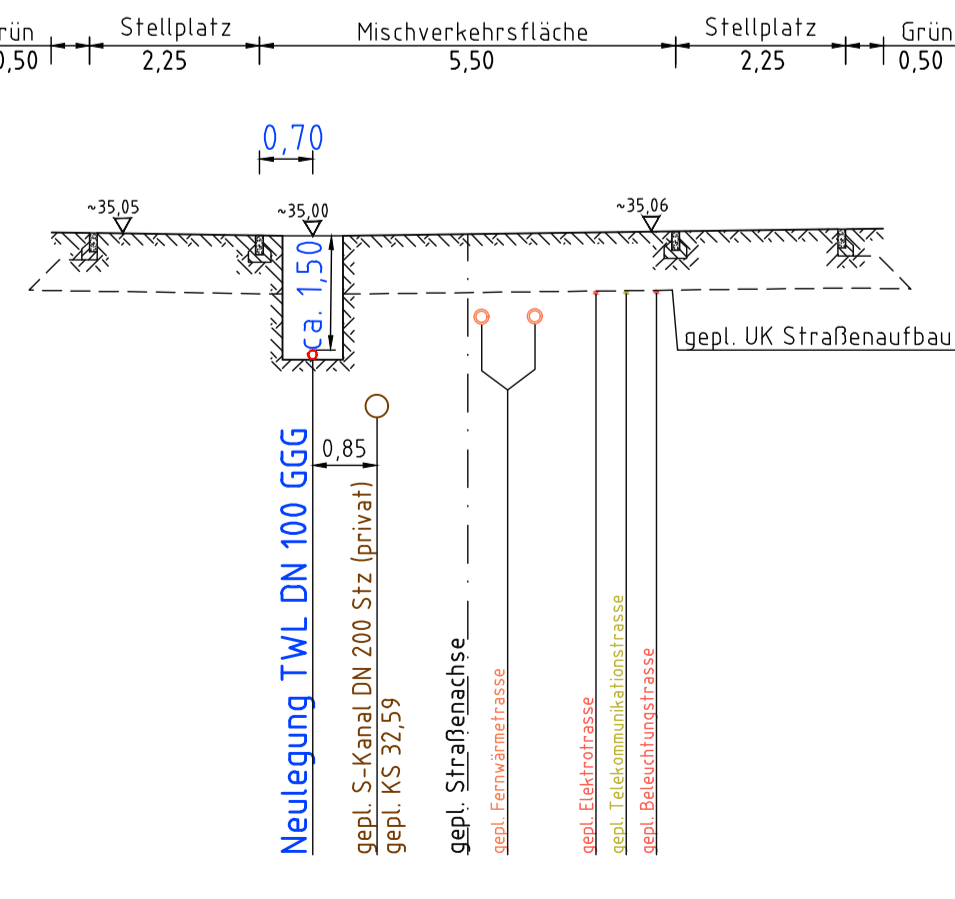
Übersichtsplan M 1:10.000



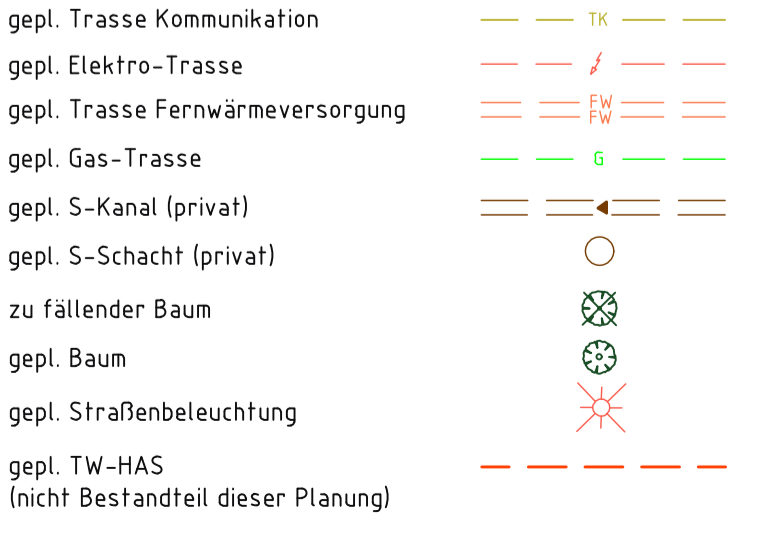
Anmerkungen:

- Die "Technischen Vorschriften zum Schutz der Trinkwasser- und Entwässerungsanlagen der Berliner Wasserbetriebe" sind einzuhalten.
- Die Schaffung der Baufreiheit auf dem Baufeld erfolgt vor Baubeginn durch den Investor.
- Angaben über andere Leitungsverwaltungen sind unverbindlich.
- Das Bauvorhaben liegt in der Wasserschutzzone III B des Wasserwerkes Johannisthal.
- Straßenkappen für Hydranten im befestigten Gelände sind nach WN 53 zu umpflastern (> 1,0 m²).
- Straßenkappen für Absperrarmaturen und Hydranten im unbefestigten und nicht befahrbaren Gelände sind mit handelsüblichen Umrundungsplatten einzubauen.
- Die genaue Lage und Dimension der gepl. HAS ist den entsprechenden Hausanschlussanträgen zu entnehmen.
- Gepl. Hausanschlüsse TWL sind nicht Bestandteil dieser Planung.
- Vorhandene Armaturen im Baubereich sind während der Bauzeit vor Beschädigung zu sichern (z.B. durch Schachtringe oder ähnliches).
- Gussrohre für TWL DN 100-DN 600: GGG Gussrohr-TYT-SIT PLUS-WN 545-7.1
- Die Grundwasserverhältnisse sind rechtzeitig vor Baubeginn in der Örtlichkeit zu prüfen. HGW + 32,10 m über NNH.
- Die gepl. Baumfällung im Segelfliegerdamm erfolgt durch den Investor.
- Der Planung liegen der aktualisierte gepl. Straßenbau und der aktualisierte koordinierte Leitungsplan der PST GmbH von Januar 2025 zu Grunde.

Privatstraße
Schnitt A - A, M 1:100



Zeichenerklärung:



Zugestimmt
unter Beachtung der grün eingetragenen Änderungen
und unseres Schreibens von
Berlin, den 18.08.25
Berliner Wasserbetriebe
Planung und Bau Netze/P i.A. L. Salzmann

		Datum: 07/2025 Name: Kleiber
PST Eisenbahnstraße 26 14542 Werder (Havel) Tel.: 030/9927386-0		Datum: 07/2025 Name: Kleiber, Groß
Maßstab: 1:250, 1:100, 1:10.000 Blattformat: A10 (841 x 594) Planart: Lageplan, Querschnitte, Übersichtsplan		Datum: 12.08.25 Name: i.A. M. Kuba
Sperrplan: 40510 C, 40410 A+B ADL-Schaltplan: ETRS 89 Lagebezugssystem: ETRS 89 Höhenbezug: NNH		Datum: 06.08.25 Name: i.A. P. Jäger
Bauentwurf Trinkwassernetz Neulegung Berlin - Tregtlow-Köpenick, OT Johannisthal Segelfliegerdamm/B-Plan 9-15a/Planstraße C + D TrKo BA 7		23/TrKo-0291 0 0 3 0 W1 Zeichnungs-Nr.

Veröffentlichung und Weitergabe nur mit Genehmigung der Berliner Wasserbetriebe (BWB) Abs. 1, 15 ff. UfNG bzw. MB31 ff. UfNG

I:\TIEFBAU\PROJEKTE\14-5-FQ_SEGELFLIEGERDAMM\14-5-POST\3_ZEICHNUNGS_ZEICHNUNGEN\IN BEARBEITUNG\PLANUNG TWL_SEGELFLIEGERDAMM.BERDING