Maßstab: 1:25

Regelquerschnitt Planstraße A

Schnitt D - D

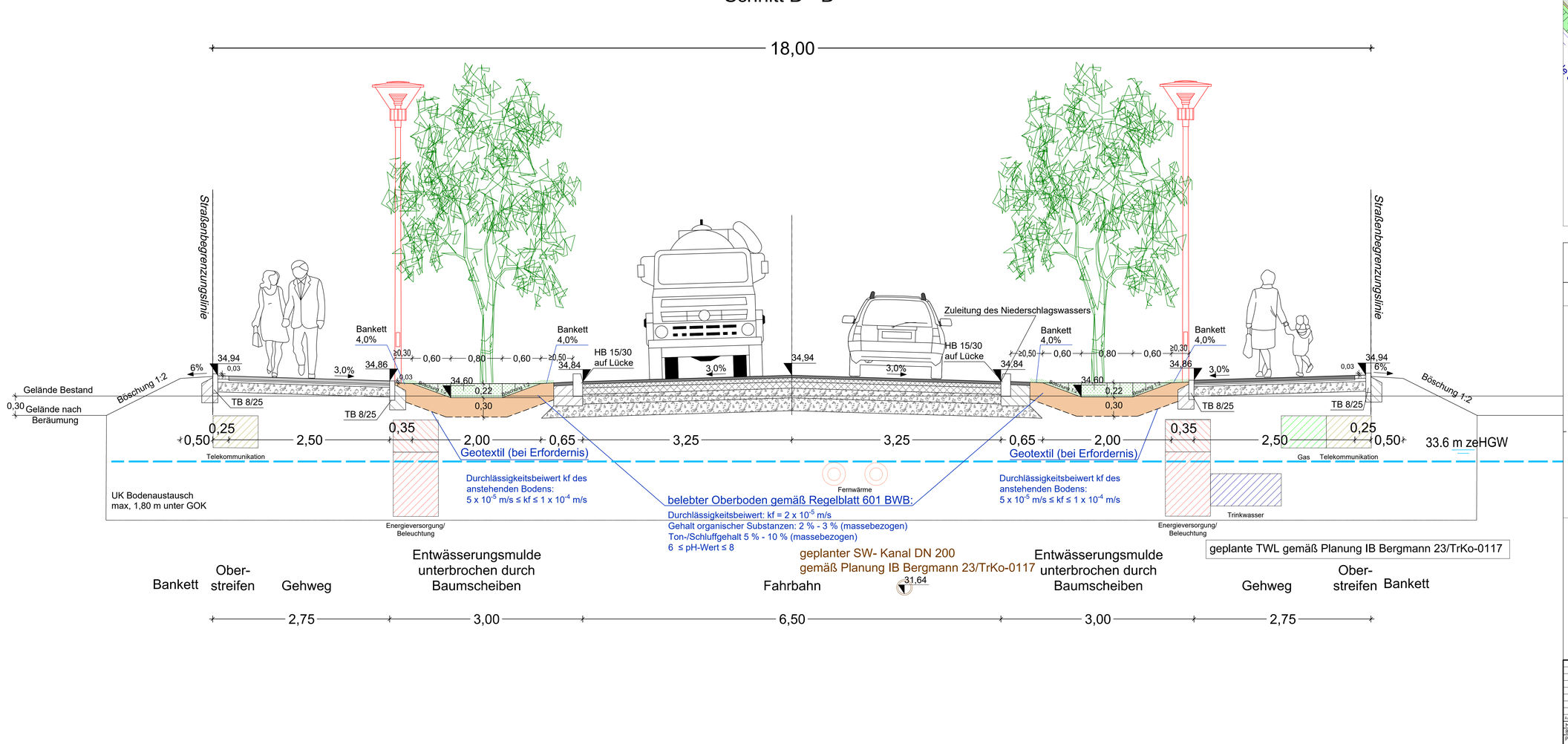

Lageplan 1:250

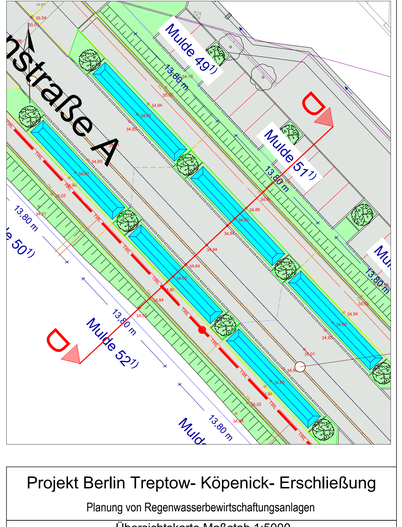

Projekt Berlin Treptow- Köpenick- Erschließung

Planung von Regenwasserbewirtschaftungsanlagen

Übersichtskarte Maßstab 1:5000
(Grundlage: Google Online-Karte)

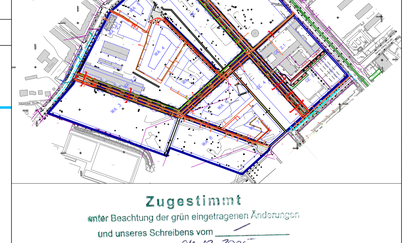

Zugestimmt
unter Beachtung der grün eingetragenen Änderungen
und unseres Schreibens vom —
Berlin, den 04.12.2025
Berliner Wasserbetriebe
Planung und Bau Netze
i.A. d.Pa

Kurz	Änderung	Datum	Name	gepr.

Maßstab: 1:25, 1:250, 1:5000	PB-N/P		Bauentwurf Regenwassernetz
Blattformat: 1189x594	Neue Jüdenstraße 1		Regenwassernetz
Planart: Querschnitt, Lageplan, Übersichtskarte	10179 Berlin		Berlin – Treptow-Köpenick OT Adlershof
Unterlagen:		Datum / Name	Segelfliegerdamm/Groß-Berliner-Damm/B-Plan 9-15a
K04 Regelquerschnitt	Gez.:	19.11.25 / Lasse Gebel	TrKo BA 6
Versickerungsmulden Planstraße A	Bear.:	19.11.25 / Gabriel Felix	
Schnitt D-D	Gepr.:	19.11.25 / Karishma Sisa	
Sperrplan: 40510 C,40410 A,40410 B	Gepr.:	04.12.25 i.V.	
AUL-Schaltplan:	23/TrKo -0117		
Lagebezugssystem: ETRS 89	Zeichnungs-Nr:	0 / 13 / 0 / 0 / K04	
Höhenbezug: NHN		Plane PLN / Plan Kanal / Plane Tel / Plane ADL / Blatt-Nr.	

C:\USERS\CLOUDRVS6748\ARCADIS\30119918 - VERSICKERUNGSMULDEN - BAUFELD 8809; BERLIN - DOCUMENTS\PROJECTS\05-PROJECT EXECUTION\00_SUPPORTDATA\01_ACAD\2025-06-30_ E8809 BERLIN_SITE PLAN DRAINAGE.DWG