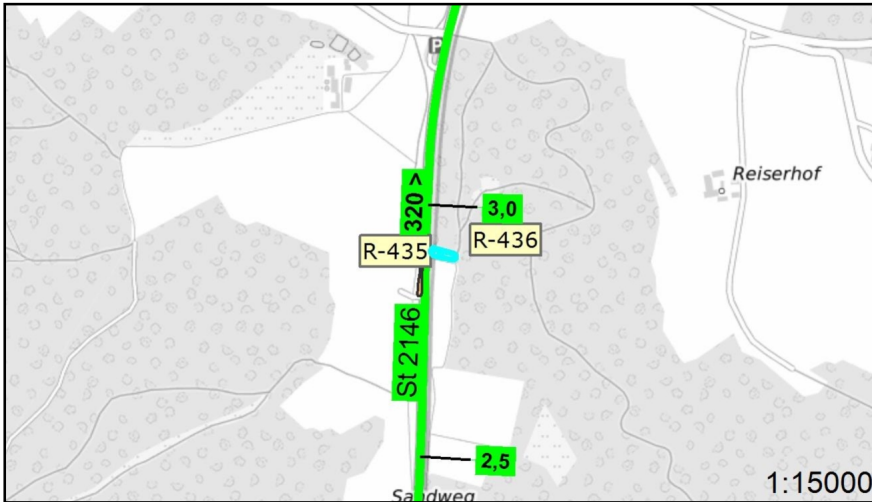





## Steckbrief Auswahlfläche: Umsetzung der Pflege






|                       |  |
|-----------------------|--|
| Auswahlflächennummer: | R-436                                    |
| Bauamt:               | Regensburg                               |
| Gesamtgröße:          | 568,03 m <sup>2</sup>                    |
| Lage:                 | St 2146, Abschnitt: 320<br>Station: 2903 |

Erstmaßnahmen vorhanden?  
Nein

### Punktuelle Maßnahme (falls dargestellt)

-  720 EM: Pflanzen von Hochstämmen/Einzelbäumen
-  810 EM: Anlage von Stein-, Holz-, Reisighaufen
-  830 EM: Anlage von Rohbodenstandorten


### Linienhafte Maßnahme (falls dargestellt)

-  250 PM: Mähen Röhricht/Ufersäume, 1 x jährlich 50%
-  260 PM: Mähen Röhricht/Ufersäume, alle 2 Jahre 50%
-  820 EM: Ablage von Totholzstämmen



## Bayerisches Straßeninformationssystem



| Teilflächen  |   |                       |
|--|---|-----------------------|
| EM   PM  | Maßnahmenbeschreibung   | Teilgröße             |
| 0   <del>120-</del><br> | Erstmaßnahme nicht vorhanden   <del>Mähen von Wiesenflächen und Mähgut entfernen, 1x jährlich, Durchführung ab August, Mähgut 1 Tag liegen lassen</del> | 568,00 m <sup>2</sup> |

PM: 320 Mähen von Hand und Mähgut entfernen, 2x jährlich, Durchführung 1. Schnitt ab Mitte Juni und 2. Schnitt ab August, Mähgut 1 Tag liegen lassen

