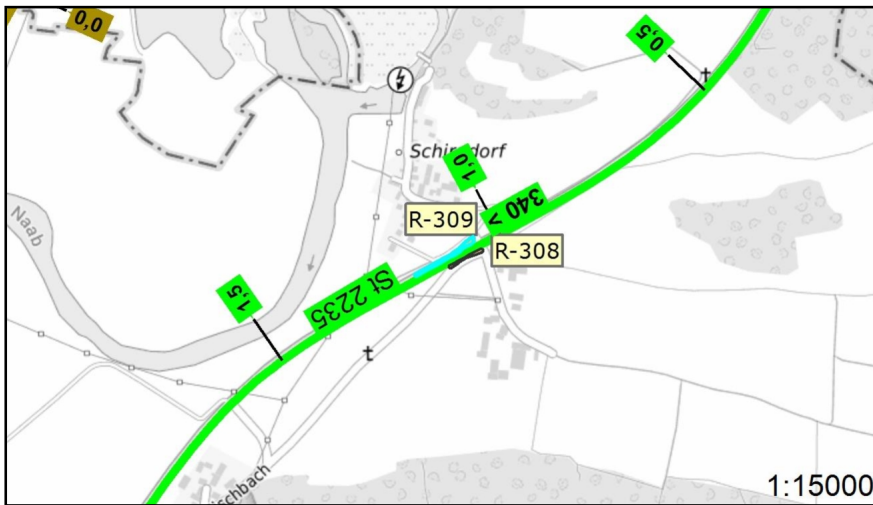




## Steckbrief Auswahlfläche: Umsetzung der Pflege



Auswahlflächennummer: R-309

Bauamt: Regensburg




Gesamtgröße: 732,04 m<sup>2</sup>Lage: St 2235, Abschnitt: 340  
Station: 1117

Erstmaßnahmen vorhanden?

Nein




### Punktuelle Maßnahme

(falls dargestellt)

-  720 EM: Pflanzen von Hochstämmen/Einzelbäumen
-  810 EM: Anlage von Stein-, Holz-, Reisighaufen
-  830 EM: Anlage von Rohbodenstandorten

### Linienhafte Maßnahme

(falls dargestellt)

-  250 PM: Mähen Röhricht/Ufersäume, 1 x jährlich 50%
-  260 PM: Mähen Röhricht/Ufersäume, alle 2 Jahre 50%
-  820 EM: Ablage von Totholzstämmen



### Bayerisches Straßeninformationssystem


Internet: "www.baysis.bayern.de"

Intranet: "https://baysis.bybn.de"

© Bayerische Vermessungsverwaltung (BVV)

© Bayerisches Straßeninformationssystem (BAYSIS)

Freistaat Bayern  
Staatsbauverwaltung

Teilflächen		
EM   PM	Maßnahmenbeschreibung	Teilgröße
0   130 	Erstmaßnahme nicht vorhanden   Mähen von Wiesenflächen und Mähgut entfernen, 2x jährlich, Durchführung 1. Schnitt ab Mitte Juni und 2. Schnitt ab August, Mähgut 1 Tag liegen lassen	732,00 m <sup>2</sup>