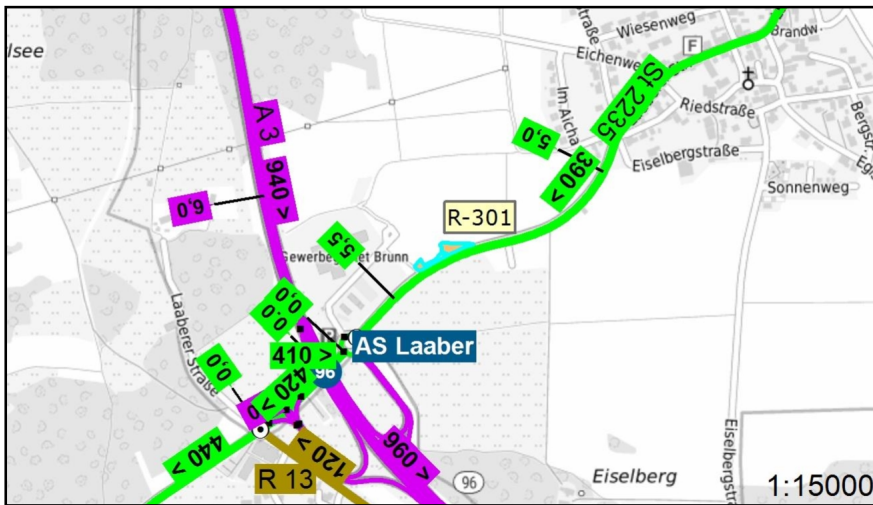





## Steckbrief Auswahlfläche: Umsetzung der Pflege






Auswahlflächennummer:	R-301
Bauamt:	Regensburg
Gesamtgröße:	1.402,68 m <sup>2</sup>
Lage:	St 2235, Abschnitt: 390 Station: 5369

Erstmaßnahmen vorhanden?  
Nein

### Punktuelle Maßnahme (falls dargestellt)

-  720 EM: Pflanzen von Hochstämmen/Einzelbäumen
-  810 EM: Anlage von Stein-, Holz-, Reisighaufen
-  830 EM: Anlage von Rohbodenstandorten


### Linienhafte Maßnahme (falls dargestellt)

-  250 PM: Mähen Röhricht/Ufersäume, 1 x jährlich 50%
-  260 PM: Mähen Röhricht/Ufersäume, alle 2 Jahre 50%
-  820 EM: Ablage von Totholzstämmen



## Bayerisches Straßeninformationssystem



Teilflächen		
EM   PM	Maßnahmenbeschreibung	Teilgröße
0   110 	Erstmaßnahme nicht vorhanden   Mähen von Wiesenflächen und Mähgut entfernen, 1x jährlich, 20% der Fläche als einjährige Brache mit jährlichem Abschnittwechsel, Durchführung ab August, Mähgut 1 Tag liegen lassen	1.403,00 m <sup>2</sup>

