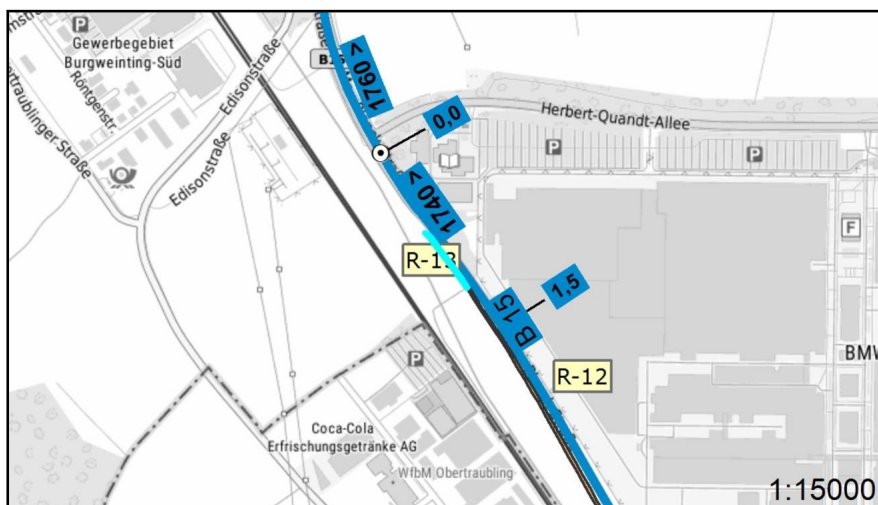


Steckbrief Auswahlfläche: Umsetzung der Pflege






Auswahlflächennummer:	R-13
Bauamt:	Regensburg
Gesamtgröße:	885,33 m ²
Lage:	NEU St 2615 B-15, Abschnitt: 1740 Station: 1673




Erstmaßnahmen vorhanden?

Nein

Punktuelle Maßnahme (falls dargestellt)


-  720 EM: Pflanzen von Hochstämmen/Einzelbäumen
-  810 EM: Anlage von Stein-, Holz-, Reisighaufen
-  830 EM: Anlage von Rohbodenstandorten

Linienhafte Maßnahme (falls dargestellt)

-  250 PM: Mähen Röhricht/Ufersäume, 1 x jährlich 50%
-  260 PM: Mähen Röhricht/Ufersäume, alle 2 Jahre 50%
-  820 EM: Ablage von Totholzstämmen



Bayerisches Straßeninformationssystem

Teilflächen		
EM PM	Maßnahmenbeschreibung	Teilgröße
0 110 	Erstmaßnahme nicht vorhanden Mähen von Wiesenflächen und Mähgut entfernen, 1x jährlich, 20% der Fläche als einjährige Brache mit jährlichem Abschnittswchsel, Durchführung ab August, Mähgut 1 Tag liegen lassen	885,00 m ²