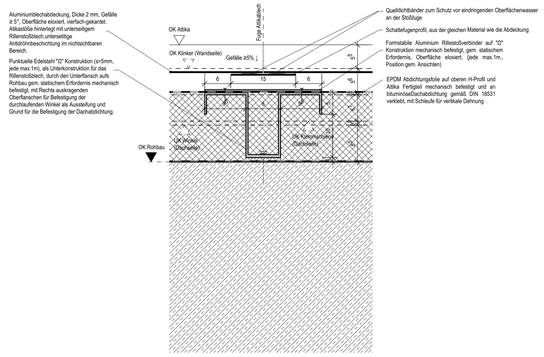

Vertikallängsschnitt 2 M 1:5 6.Attikakonstruktion

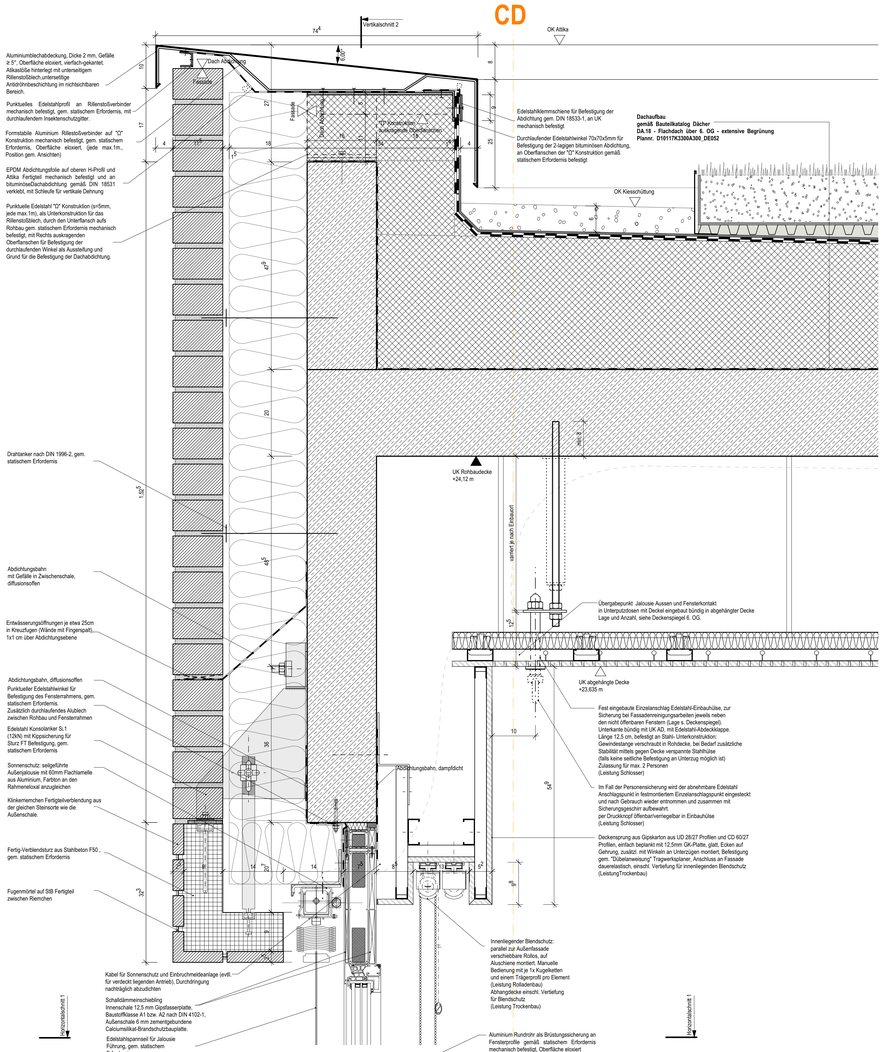

Vertikalschnitt 1 (Achse CD) M 1:5

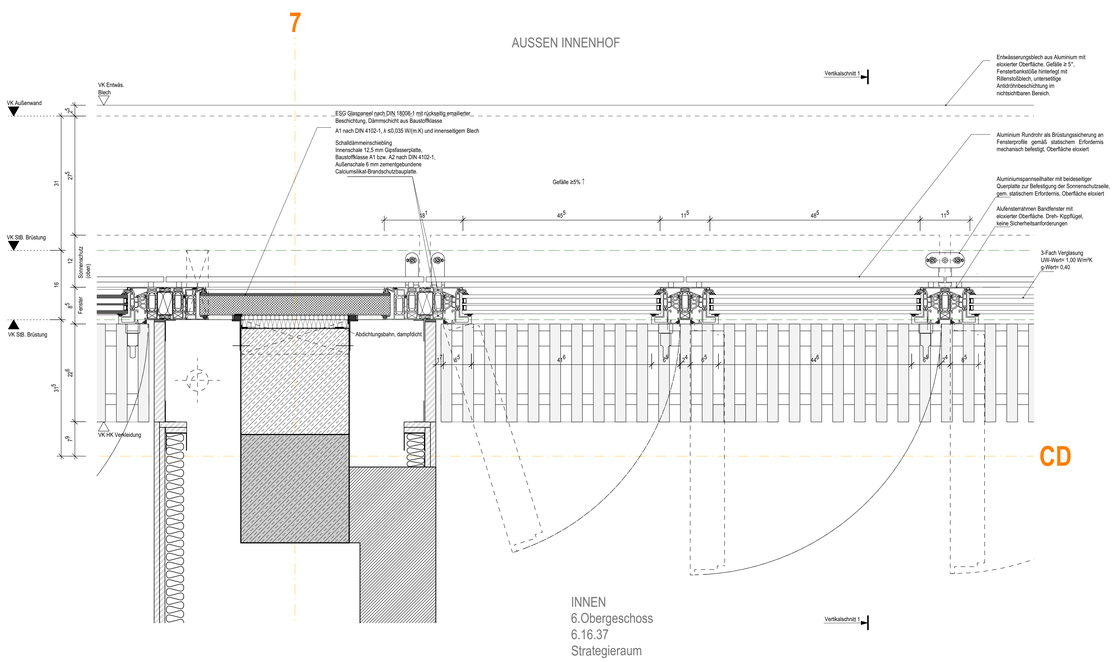

Horizontalschnitt M 1:5 6.Obergeschoss

Datum	gez.	Art der Änderung
Änderung		

Nordpfeil

Lageplansymbol

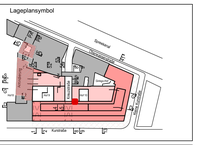

EFH K33 = +/- 0,00 = 34,04 m ü NHN

Maßnahmenträgerin / Bauherrn: Bundesanstalt für Immobilienaufgaben	Adresse Maßnahmenträgerin / Bauherrn: Bundesanstalt für Immobilienaufgaben, Ellerstraße 56, 53119 Bonn
Maßnahmennummer BIMA (PS-Element): BA-BE 144323-A01	vertreten durch: Hauptstelle Facility Management, Fasanenstraße 87, 10623 Berlin
WE-Nummer (Wirtschaftseinheit): 144323	

Bundesamt für Bauwesen und Raumordnung	Bauverwaltung: Bundesamt für Bauwesen und Raumordnung, Referat VII 1
	Deichmanns Aue 31-37, 53179 Bonn, Telefon +49 228 99401-0, Telefax +49 228 99401-1270
	Straße des 17. Juni 112, 10623 Berlin, Telefon +49 30 18401-0, Telefax +49 30 18401-1270
BBR-NR: 05852	Bauvorhaben: Kurstraße 33 - Umbau und Erweiterung für Zwecke d. Ausw. Amtes
Blattgröße: 841 x 1189	Nutzer / Gebäude- bzw. Lagebezeichnung: Auswärtiges Amt, Werderscher Markt 1, 10117 Berlin
Kurzbezeichnung Plan: K33-DE	Planinhalt: Fassadendetail
Maßstab: 1 : 5	**Klinkerwand mit Bandfenster 6. OG (Beispiel 6.16.37)** Hoffassade Kurstraße
Gewerk: Hochbau	Plancodierung: D10117K33 | 00 | A | 330_ | DE | 216 | -2 | D | -V | -HUK |
Datum: 23.03.2023	Planersteller
Gez.: EH; ER; Geprüft: CB, 23.03.2023	

Gewerk	Plancodierung
Datum	Planersteller
Gez. / Geprüft	

Gewerk	Plancodierung
Datum	Planersteller
Gez. / Geprüft	

HxB = 841 x 1189