Längsschnitt 1-1 M : 100

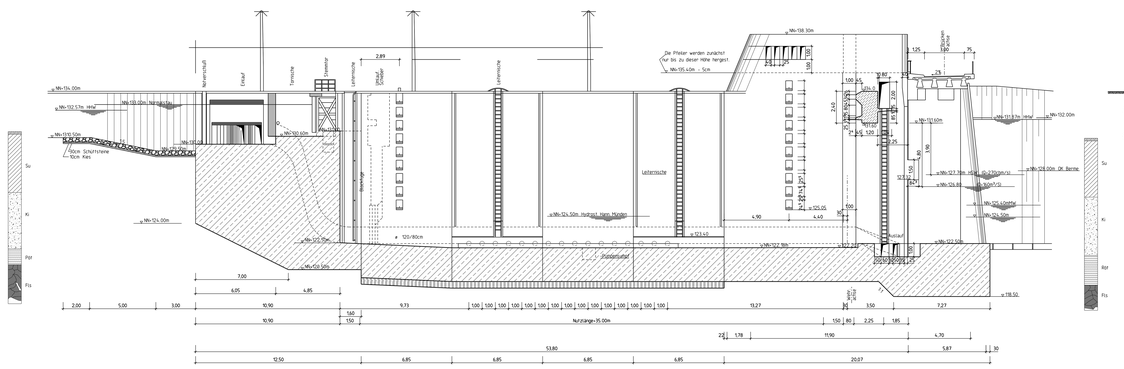

Längsschnitt 2-2 M 1:100

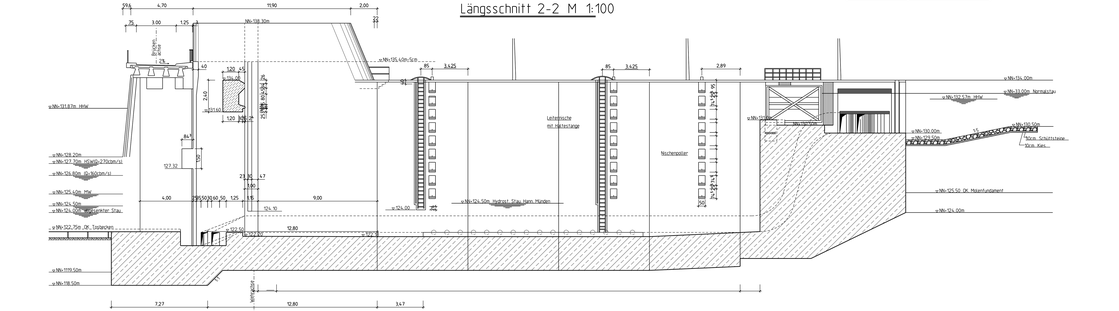

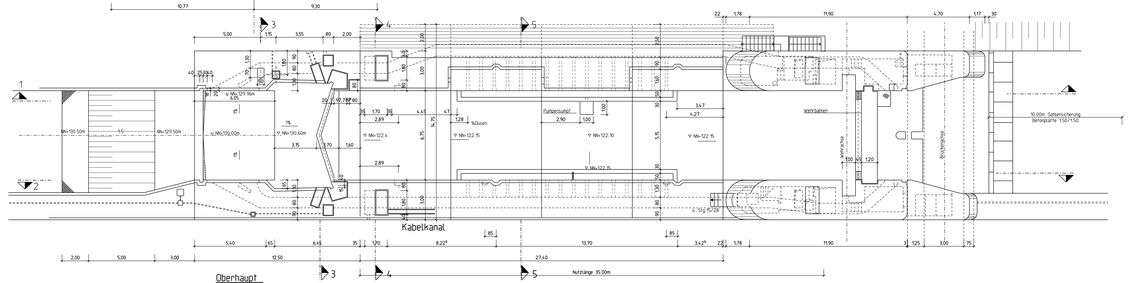

Grundriss M 1:100

Schnitt 3-3 M 1:100

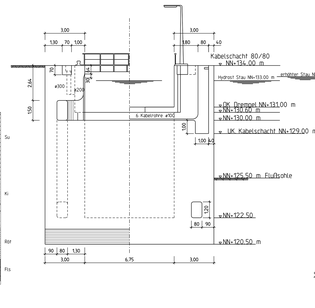

Schnitt 4-4 M 1:100

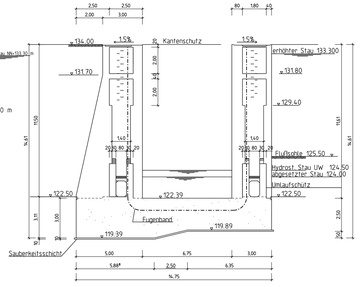

Schnitt 5-5 M 1:100

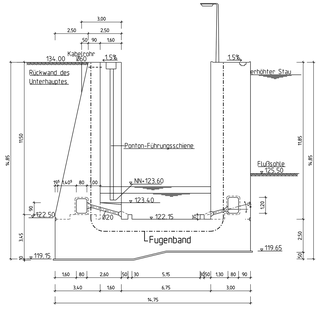

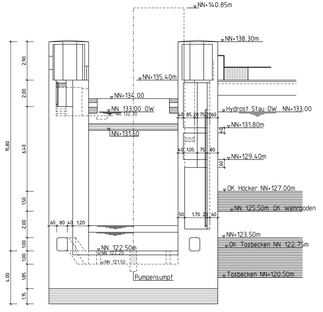

Schnitt 6-6 M 1:100

Schnitte durch Pfeiler 1 (Landseite) M 1:100

in NN 135.40

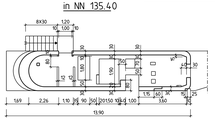

in NN 134.00

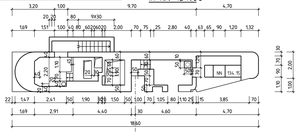

Schnitte durch Pfeiler 2 (Flußseite) M 1:100

in NN 135.60

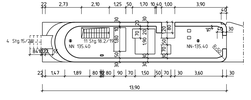

in NN 134.00

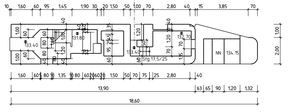

Lageplan M 1:1000

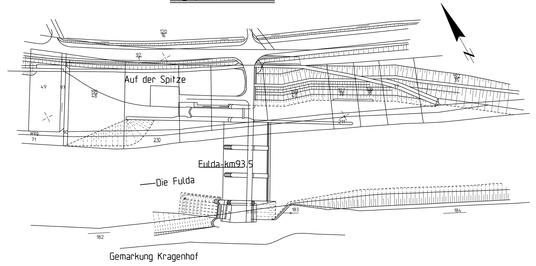

Index				
e				
d				
c				
b				
a	Lichtmaßes 2.00x10m in Pfeiler 1 u. 2		24.01.2010	Fehring
Index	Änderungen bzw. Ergänzungen/Zugehöriger Plans		Datum	Name

Als Bauberichtszeichnung geprüft und anerkannt

Hann. Münden den 15.05.1986

Der Vorsitzende des Wasser-und Schiffahrtsamtes Hann. Münden

Der Bearbeiter

Baudirektor
Dipl. Ing.

Eintrag/Unterschrift/Amtsbezeichnung

Die Übereinstimmung dieser Bauberichtszeichnung mit der Wirklichkeit der Bauausführung wird bescheinigt

Hann. Münden den 15.05.1986

Der örtliche Bauleiter

Dipl. Ing.

Eintrag/Unterschrift

1999-05.10.000 - 2000 - 9.83

BESTANDSZEICHNUNG

Wasser-und Schiffahrtsdirektion Mitte
Wasser-und Schiffahrtsamt Hann. Münden

Verwaltez	Bauwerk Nr.	ZB	Kilometer	S	rechts	hoch
3 1 1 1	1	1 6	0 1 0 0 9 3	4	8 0 3 5 3 8	5 6 2 2 1 0

Objektbenennung: Bauvorhaben „Untere Fulda"
Objektteil: Bootsschleuse Wahnhausen
Exposéteil: Langs- und Querschnitt

Art	Objekt Teil	Zk	F	Stand	Entwurf-Nr. Zeichnung-Nr.	Maßstab
3 1 1 3	0 0 0	0	0	0 1 9 8	B2	1 : 100

Blatt-Nr. 1

025376