

### BFB Thüringen-Erzgebirge

Luftbildkarte  
 AdB Ausschreibung KJ 2026  
 Vorhaben: BAB A4 Gotha - Wandersleben  
 Maßnahme: E3  
 Gemarkung: Wandersleben / Mühlberg - Flur 10 / 4  
 Lage / Koordinaten: 50°52'37.9"N, 10°50'40.7"E

Maßstab: 1:2.000

Datum: 16.12.2025

Bearbeitung: BFB-THE

Leistung / Leistungsfläche:  
 Hecke Auf Stock setzen: 3.880m<sup>2</sup>

Hinweis:  
 Die konkreten Leistungsflächen werden vor Leistungsausführung durch den Revierleiter gemeinsam mit dem AN im Gelände festgelegt/gekennzeichnet.

Wandersleben

Flur 9

Lebensraum Helm

E6

Zuwegung




E3


Flur 4

Mühlberg

E3

#### LEGENDE

-  A+E-Maßnahmengrenze
-  Zuwegung
-  Leistungsfläche



Arbeitskarte für den internen Gebrauch.  
 Keine Gewähr für die Richtigkeit der Darstellung. Nicht rechtsverbindlich.  
 UTM-Koordinatensystem  
 Zone 32 (Mittelmeridian 9°)  
 Ellipsoid GRS80 und Datum ETRS89

Geobasisdaten: © GeoBasis-DE / BKG 2025  
 © GDLTh dLde/hw.2.0  
 © GeoBasisDE/TLVermGeo  
 Flst.-Liste Stand: 04/2014  
 ALKIS-Katasterdaten Stand: 01/2014  
 Quelle der Flurstücke:  
 Auszug aus den Geobasisdaten,  
 © GeoBasisDe / TLVermGeo 2014