

BFB Thüringen-Erzgebirge

Luftbildkarte
 AdB Ausschreibung KJ 2026
 Vorhaben: BAB A4 ESA-Dresden, TA Eichelborn-Nohra TA2
 Maßnahme: A6b - Teilfläche Süd
 Gemarkung: Obergrunstedt - Flur: 4
 Lage / Koordinaten: 50°56'46.2"N, 11°16'59.9"E

Maßstab: 1:1.000

Datum: 10.12.2025

Bearbeitung: BFB-THE

Niedergrunstedt Flur 6

Leistung / Leistungsfläche:
 Hecke Auf Stock setzen: 2.010m²




Hinweis:
 Die konkreten Leistungsflächen werden vor Leistungsausführung durch den Revierleiter gemeinsam mit dem AN im Gelände festgelegt/ gekennzeichnet.

Obergrunstedt

Flur 4

A6

LEGENDE

-  A+E-Maßnahmengrenze
-  Leistungsfläche
-  Zuwegung

0 10 20 30 m

Arbeitskarte für den internen Gebrauch.
 Keine Gewähr für die Richtigkeit der Darstellung. Nicht rechtsverbindlich.
 UTM-Koordinatensystem
 Zone 32 (Mittelmeridian 9°)
 Ellipsoid GRS80 und Datum ETRS89

© GeoBasis-DE / BKG 2025

© GDL.Th. dl.de/hv.2.0

© GeoBasisDE/TLVermGeo

Flst.-Liste Stand: 04/2014

ALKIS-Katasterdaten Stand: 01/2014

Quelle der Flurstücke:

Auszug aus den Geobasisdaten,

© GeoBasisDe / TLVermGeo 2014