

### BFB Thüringen-Erzgebirge

Luftbildkarte  
 AdB Ausschreibung KJ 2026  
 Vorhaben: BAB A 71 Erfurt - Schweinfurt Geraberg-Trassdorf VKE 531-7 und VDE 16 BAB 71, VKE 5313/14 Trassdorf - Graefenroda  
 Maßnahme: E7 / E98  
 Gemarkung: Bechstedt-Wagd / Werningsleben, Flur: - Lage / Koordinaten: 50°53'56.641"N, 11°4'49.396"E

Maßstab: 1:3.500

Datum: 12.03.2026

Bearbeitung: BFB-THE

M13

Flur 3

Flur 5

Talweg

Bechstedt-Wagd

Teilfläche 1 (Maßnahme E98)

Leistung / Leistungsfläche:  
Extensivwiese mähen: 5.000m<sup>2</sup>

Teilfläche 2 (Maßnahme E98)

Flur 6

E98

Leistung / Leistungsfläche (Teilflächen 1 bis 2 zu Maßnahme E7):  
Mahd ruderale Hochstaudenvegetation: 3.600m<sup>2</sup>

E7

Leistung / Leistungsfläche (Teilflächen 1 bis 3 zu Maßnahme E98):  
Mahd ruderale Hochstaudenvegetation: 22.100m<sup>2</sup>

Teilfläche 1 (Maßnahme E7)




Teilfläche 3 (Maßnahme E98)


Werningsleben

Flur 4

Teilfläche 2 (Maßnahme E7)

#### LEGENDE

-  A+E-Maßnahmengrenze
-  Leistungsfläche
-  Zuwegung



Arbeitskarte für den internen Gebrauch.  
 Keine Gewähr für die Richtigkeit der Darstellung. Nicht rechtsverbindlich.  
 UTM-Koordinatensystem  
 Zone 32 (Mittelmeridian 9°)  
 Ellipsoid GRS80 und Datum ETRS89

Geobasisdaten: © GeoBasis-DE / BKG 2026  
 © GDL Thüringen  
 © GeoBasisDE/TLVermGeo  
**Flst.-Liste Stand: 04/2014**  
**ALKIS-Katasterdaten Stand: 01/2014**  
 Quelle der Flurstücke:  
 Auszug aus den Geobasisdaten,  
 © GeoBasisDe / TLVermGeo 2014