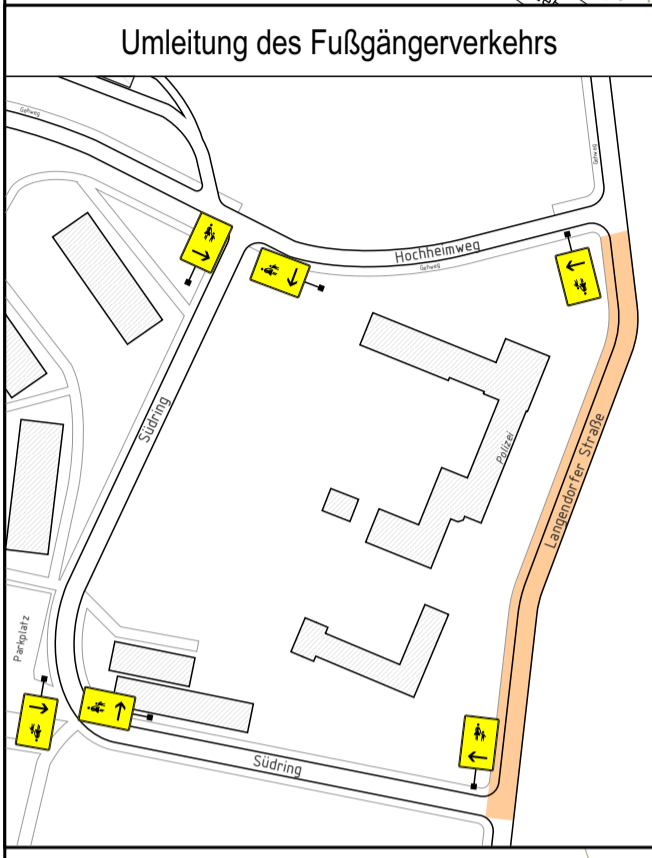
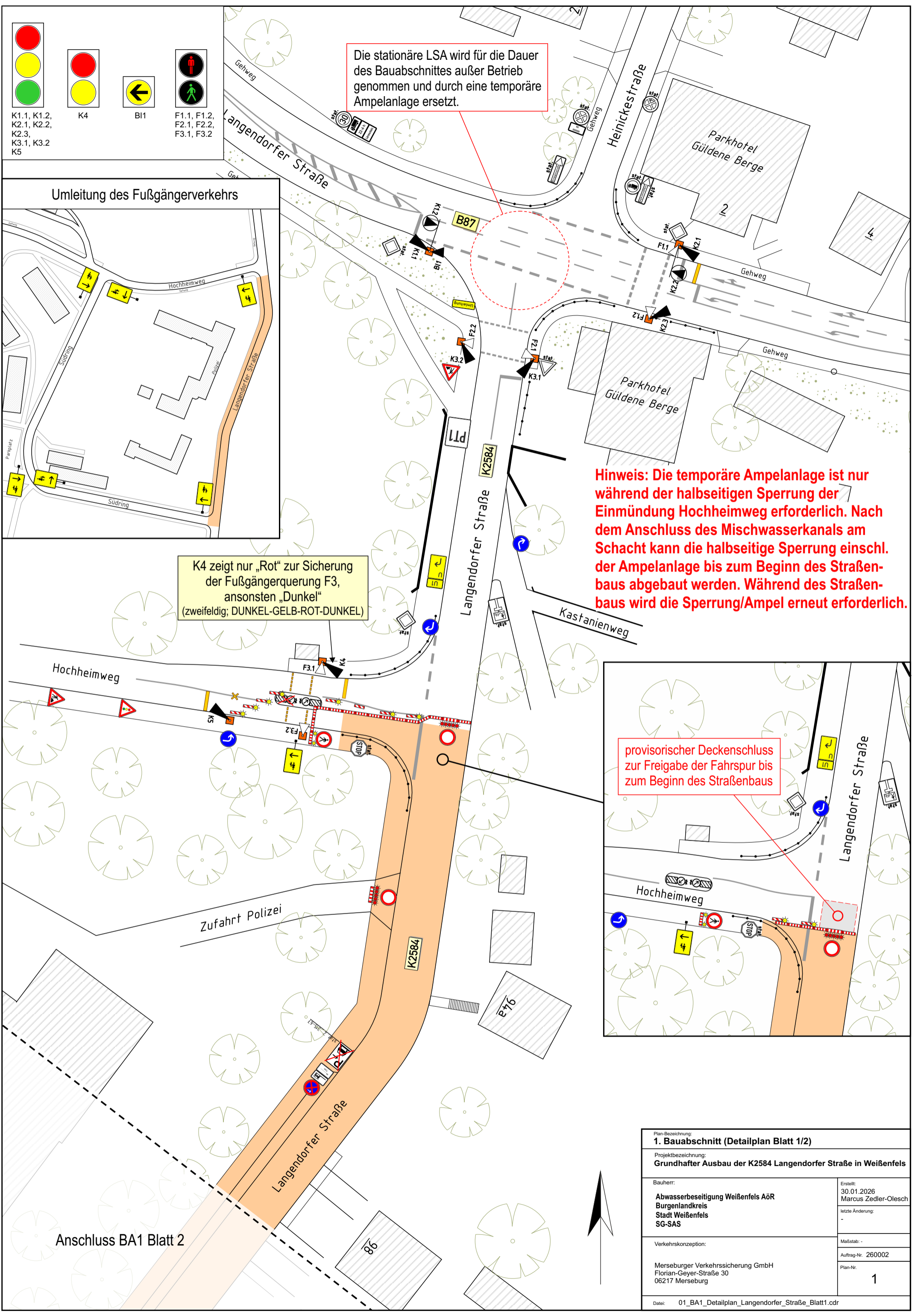
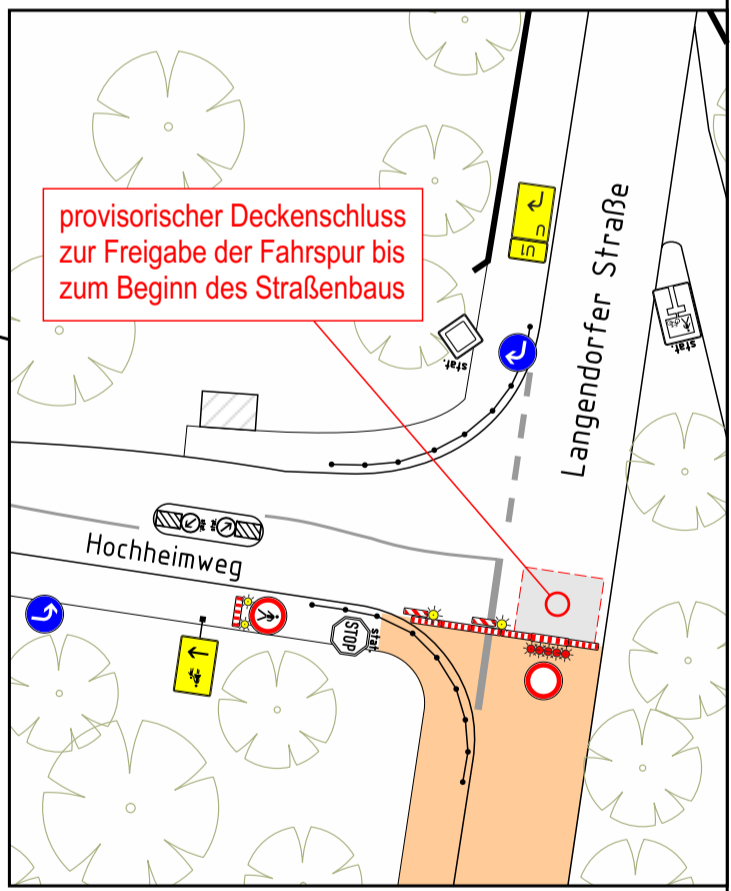


Die stationäre LSA wird für die Dauer des Bauabschnittes außer Betrieb genommen und durch eine temporäre Ampelanlage ersetzt.



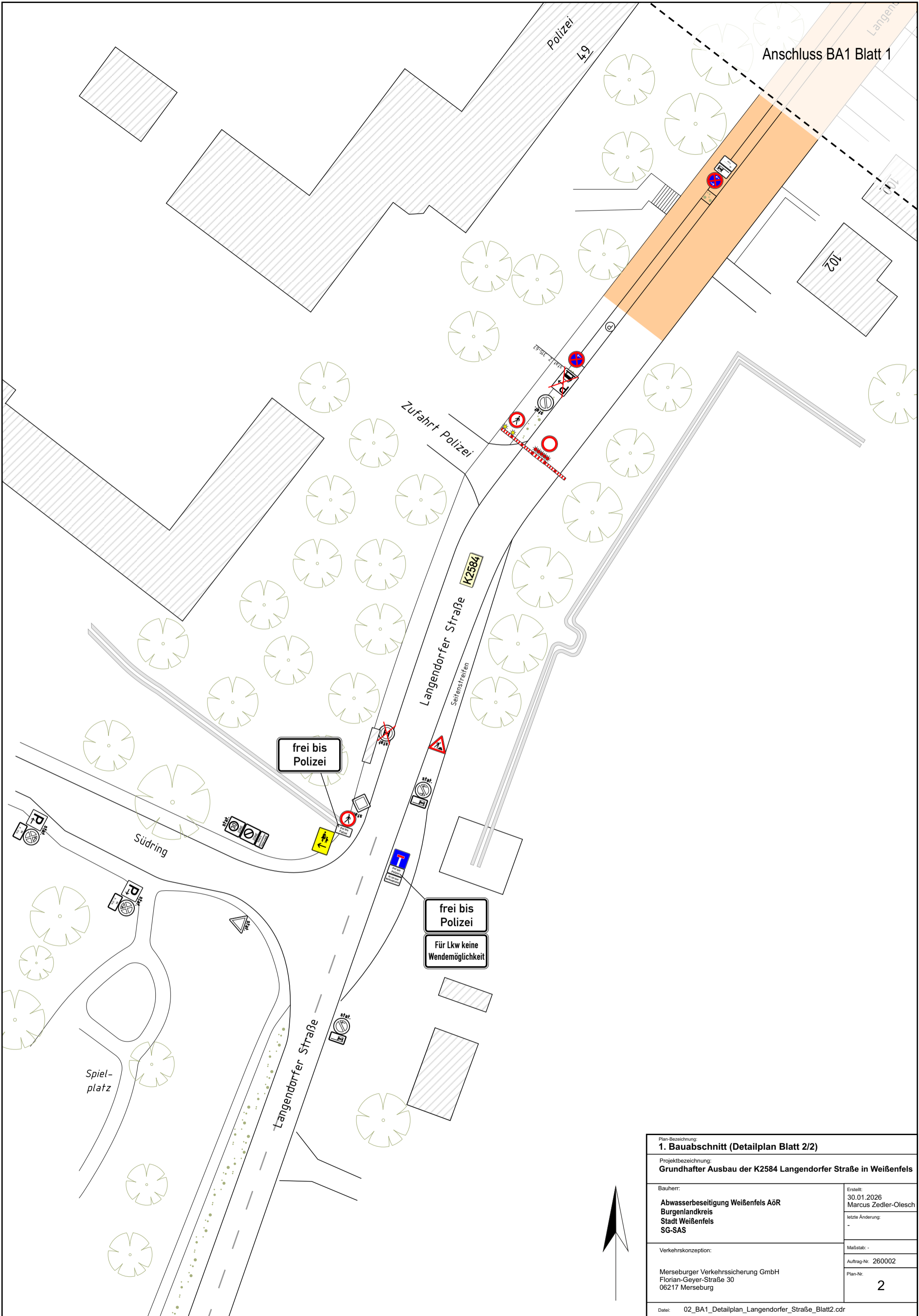
K4 zeigt nur „Rot“ zur Sicherung der Fußgängerquerung F3, ansonsten „Dunkel“ (zweifeldig; DUNKEL-GELB-ROT-DUNKEL)

Hinweis: Die temporäre Ampelanlage ist nur während der halbseitigen Sperrung der Einmündung Hochheimweg erforderlich. Nach dem Anschluss des Mischwasserkanals am Schacht kann die halbseitige Sperrung einschl. der Ampelanlage bis zum Beginn des Straßenbaus abgebaut werden. Während des Straßenbaus wird die Sperrung/Ampel erneut erforderlich.



Anschluss BA1 Blatt 2

Plan-Bezeichnung: 1. Bauabschnitt (Detailplan Blatt 1/2)	
Projektbezeichnung: Grundhafter Ausbau der K2584 Langendorfer Straße in Weißenfels	
Bauherr: Abwasserbeseitigung Weißenfels AöR Burgenlandkreis Stadt Weißenfels SG-SAS	Erstellt: 30.01.2026 Marcus Zedler-Olesch letzte Änderung: -
Verkehrskonzeption: Merseburger Verkehrssicherung GmbH Florian-Geyer-Straße 30 06217 Merseburg	Maßstab: - Auftrag-Nr. 260002 Plan-Nr. 1
Datei: 01_BA1_Detailplan_Langendorfer_Straße_Blatt1.cdr	



Anschluss BA1 Blatt 1

Polizei 4,9

Zufahrt Polizei

Langendorfer Straße K2584
Seitenstreifen

frei bis Polizei

Südring

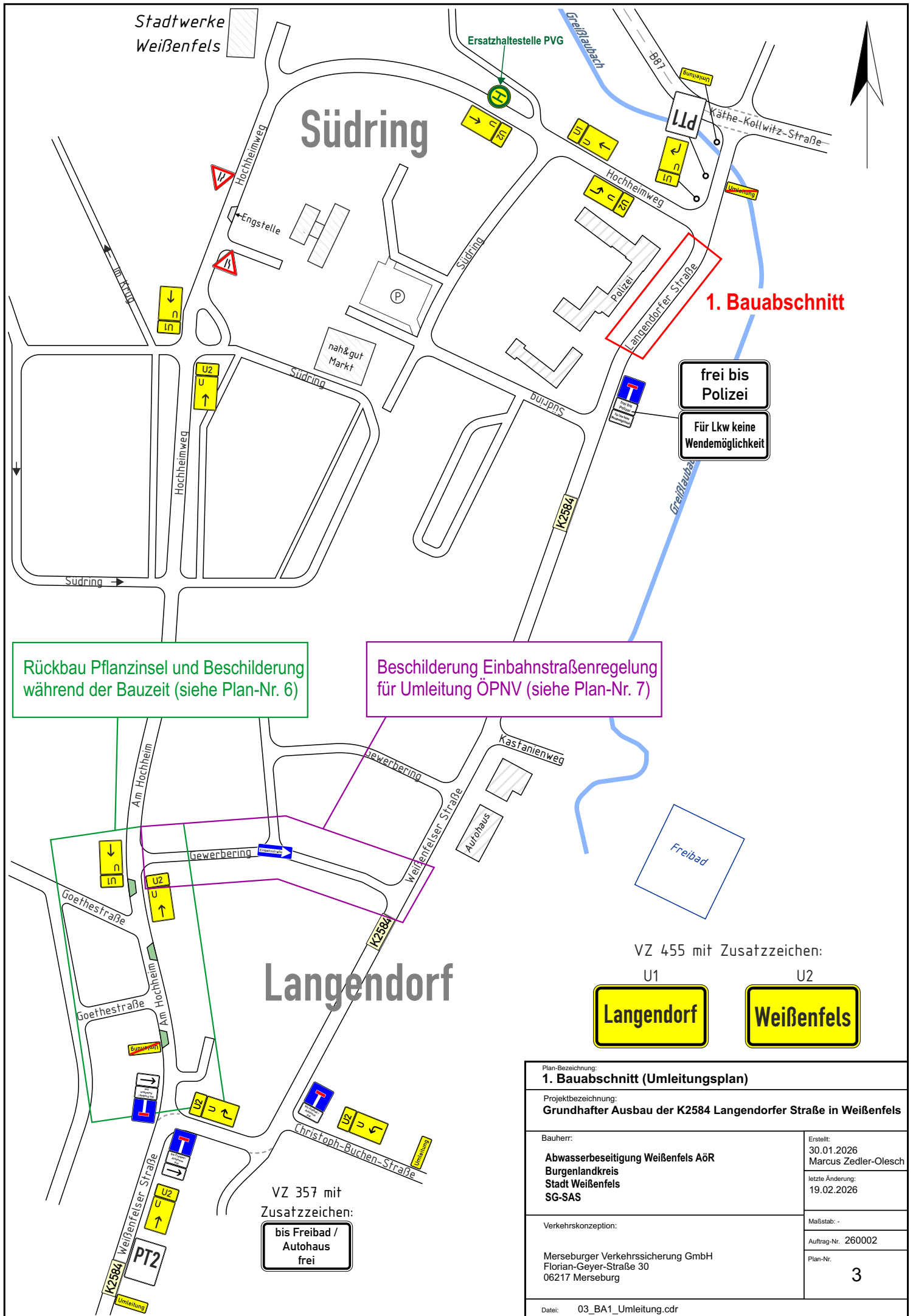
frei bis Polizei
Für Lkw keine Wendemöglichkeit

Langendorfer Straße

Spielplatz



Plan-Bezeichnung: 1. Bauabschnitt (Detailplan Blatt 2/2)	
Projektbezeichnung: Grundhafter Ausbau der K2584 Langendorfer Straße in Weißenfels	
Bauherr: Abwasserbeseitigung Weißenfels AöR Burgenlandkreis Stadt Weißenfels SG-SAS	Erstellt: 30.01.2026 Marcus Zedler-Olesch letzte Änderung: -
Verkehrskonzeption: Merseburger Verkehrssicherung GmbH Florian-Geyer-Straße 30 06217 Merseburg	Maßstab: - Auftrag-Nr. 260002 Plan-Nr. 2
Datei: 02_BA1_Detailplan_Langendorfer_Straße_Blatt2.cdr	



Stadtwerke
Weißenfels

Südring

Ersatzhaltestelle PVG

1. Bauabschnitt

frei bis
Polizei

Für Lkw keine
Wendemöglichkeit

Rückbau Pflanzinsel und Beschilderung während der Bauzeit (siehe Plan-Nr. 6)

Beschilderung Einbahnstraßenregelung für Umleitung ÖPNV (siehe Plan-Nr. 7)

Langendorf

VZ 455 mit Zusatzzeichen:

U1 U2

Langendorf

Weißenfels

VZ 357 mit
Zusatzzeichen:

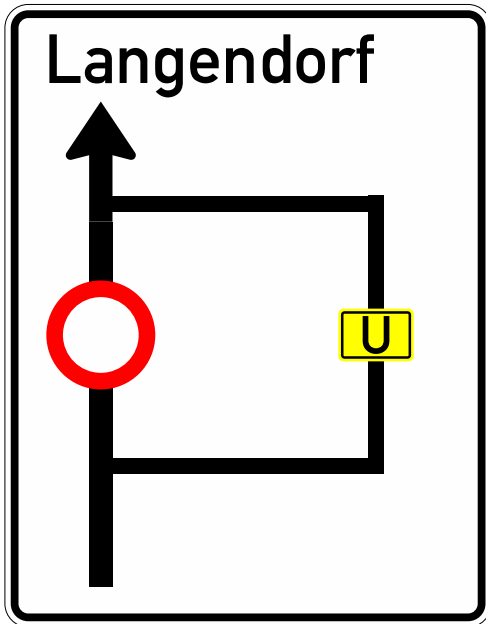
bis Freibad /
Autohaus
frei

Plan-Bezeichnung: 1. Bauabschnitt (Umleitungsplan)	
Projektbezeichnung: Grundhafter Ausbau der K2584 Langendorfer Straße in Weißenfels	
Bauherr: Abwasserbeseitigung Weißenfels AöR Burgenlandkreis Stadt Weißenfels SG-SAS	Erstellt: 30.01.2026 Marcus Zedler-Olesch
Verkehrskonzeption:	letzte Änderung: 19.02.2026
Merseburger Verkehrssicherung GmbH Florian-Geyer-Straße 30 06217 Merseburg	Maßstab: -
Datei: 03_BA1_Umleitung.cdr	Auftrag-Nr. 260002
	Plan-Nr. 3

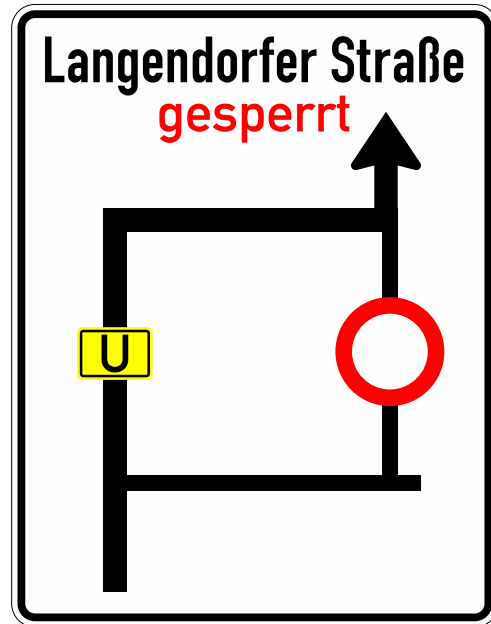


Plan-Bezeichnung: Plantafeln Knoten B87 / EKZ Leißling (alle Bauabschnitte)	
Projektbezeichnung: Grundhafter Ausbau der K2584 Langendorfer Straße in Weißenfels	
Bauherr: Abwasserbeseitigung Weißenfels AöR Burgenlandkreis Stadt Weißenfels SG-SAS	Erstellt: 30.01.2026 Marcus Zedler-Olesch letzte Änderung: -
Verkehrskonzeption: Merseburger Verkehrssicherung GmbH Florian-Geyer-Straße 30 06217 Merseburg	Maßstab: - Auftrag-Nr. 260002 Plan-Nr. 4
Datei: 04_PT_B87_Leißling.cdr	

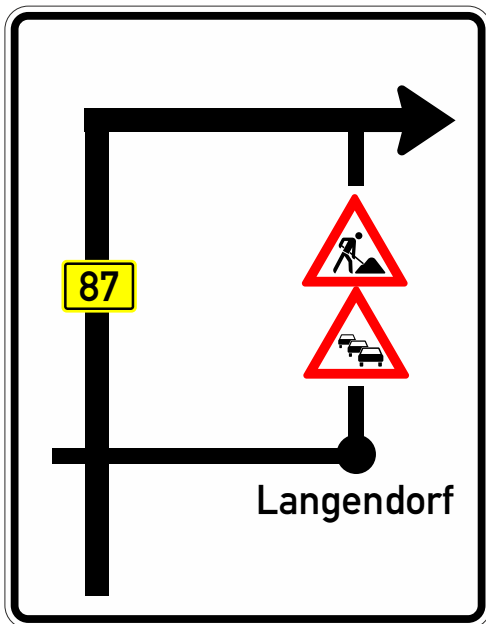
Plantafel 1



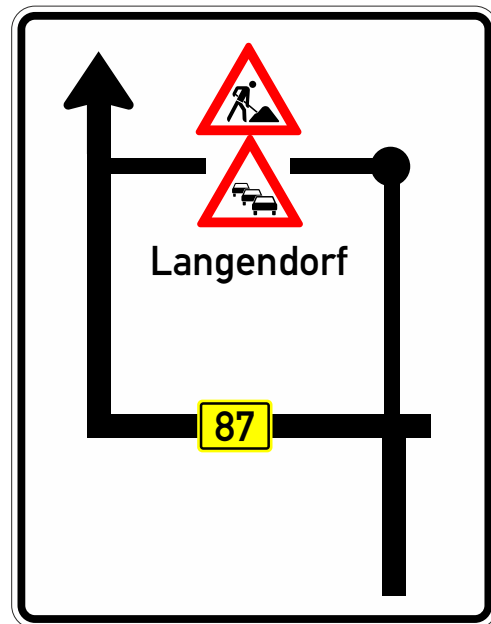
Plantafel 2



Plantafel 3



Plantafel 4



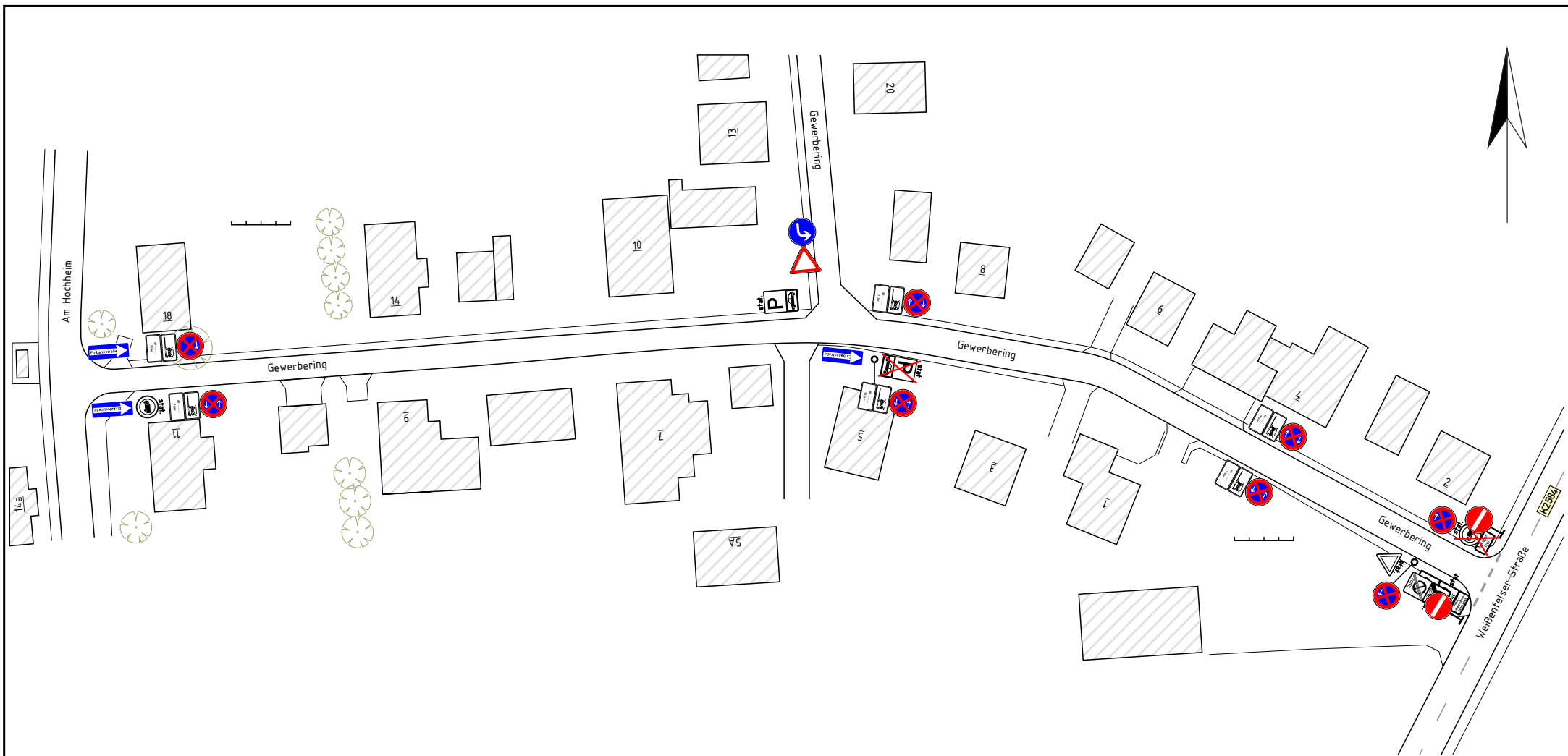
Plan-Bezeichnung: Plantafeln (alle Bauabschnitte)	
Projektbezeichnung: Grundhafter Ausbau der K2584 Langendorfer Straße in Weißenfels	
Bauherr: Abwasserbeseitigung Weißenfels AöR Burgenlandkreis Stadt Weißenfels SG-SAS	Erstellt: 30.01.2026 Marcus Zedler-Olesch letzte Änderung: -
Verkehrskonzeption: Merseburger Verkehrssicherung GmbH Florian-Geyer-Straße 30 06217 Merseburg	Maßstab: - Auftrag-Nr. 260002 Plan-Nr. 5
Datei: 05_Plantafeln.cdr	

Vorbereitende Arbeiten:

Bauzeitlicher Rückbau der Pflanzinsel/Baumscheibe unter halbseitiger Straßenspernung. Befestigung mit Asphalt. Die Ertüchtigung muss vor Beginn der eigentlichen Vollsperrung und Umleitung der Langendorfer Straße abgeschlossen sein. Mit Einrichtung der Umleitung ist die halbseitige Sperrung zu entfernen. Zur Wiederherstellung der Pflanzinsel ist die Verkehrssicherung erneut einzurichten.



Plan-Bezeichnung: Detailplan Am Hochheim (Umleitungsstrecke)	
Projektbezeichnung: Grundhafter Ausbau der K2584 Langendorfer Straße in Weißenfels	
Bauherr: Abwasserbeseitigung Weißenfels AöR Burgenlandkreis Stadt Weißenfels SG-SAS	Erstellt: 30.01.2026 Marcus Zedler-Olesch
Verkehrskonzeption: Merseburger Verkehrssicherung GmbH Florian-Geyer-Straße 30 06217 Merseburg	letzte Änderung: -
Datei: 06_Detailplan_Am_Hochheim.cdr	Maßstab: - Auftrag-Nr. 260002 Plan-Nr. 6



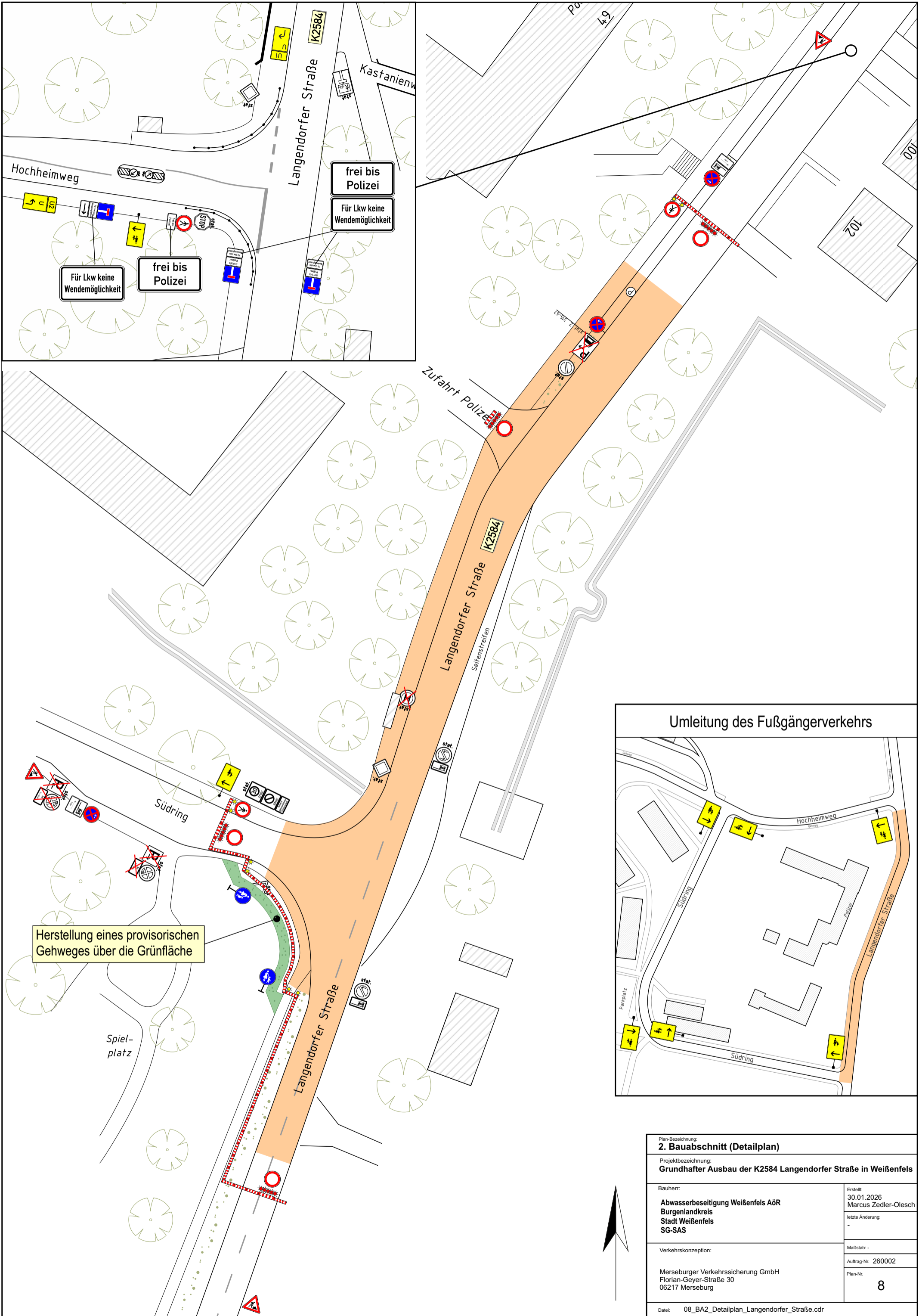
VZ 283-10 / -20 mit
Zusatzzeichen:



Bauzeitliche Einbahnstraßenregelung und Haltverbote im „Gewerbering“ zur Umleitung des Busverkehrs.

Bitte beachten: Beschilderung 1 Woche vor Beginn der Vollsperrung Langendorfer Straße einrichten.

Plan-Bezeichnung: Beschilderung Gewerbering für Umleitung ÖPNV	
Projektbezeichnung: Grundhafter Ausbau der K2584 Langendorfer Straße in Weißenfels	
Bauherr: Abwasserbeseitigung Weißenfels AöR Burgenlandkreis Stadt Weißenfels SG-SAS	Erstellt: 19.02.2026 Marcus Zedler-Olesch letzte Änderung: -
Verkehrskonzeption: Merseburger Verkehrssicherung GmbH Florian-Geyer-Straße 30 06217 Merseburg	Maßstab: - Auftrag-Nr. 260002 Plan-Nr. 7
Datei: 07_Einbahnstraße_Gewerbering.cdr	



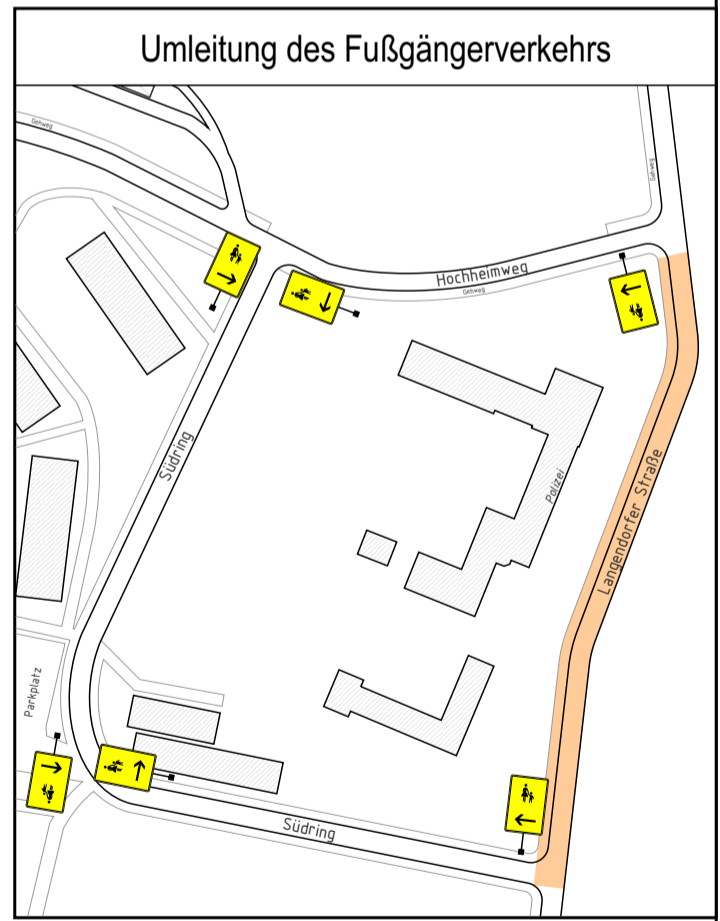
Für Lkw keine Wendemöglichkeit

frei bis Polizei

frei bis Polizei

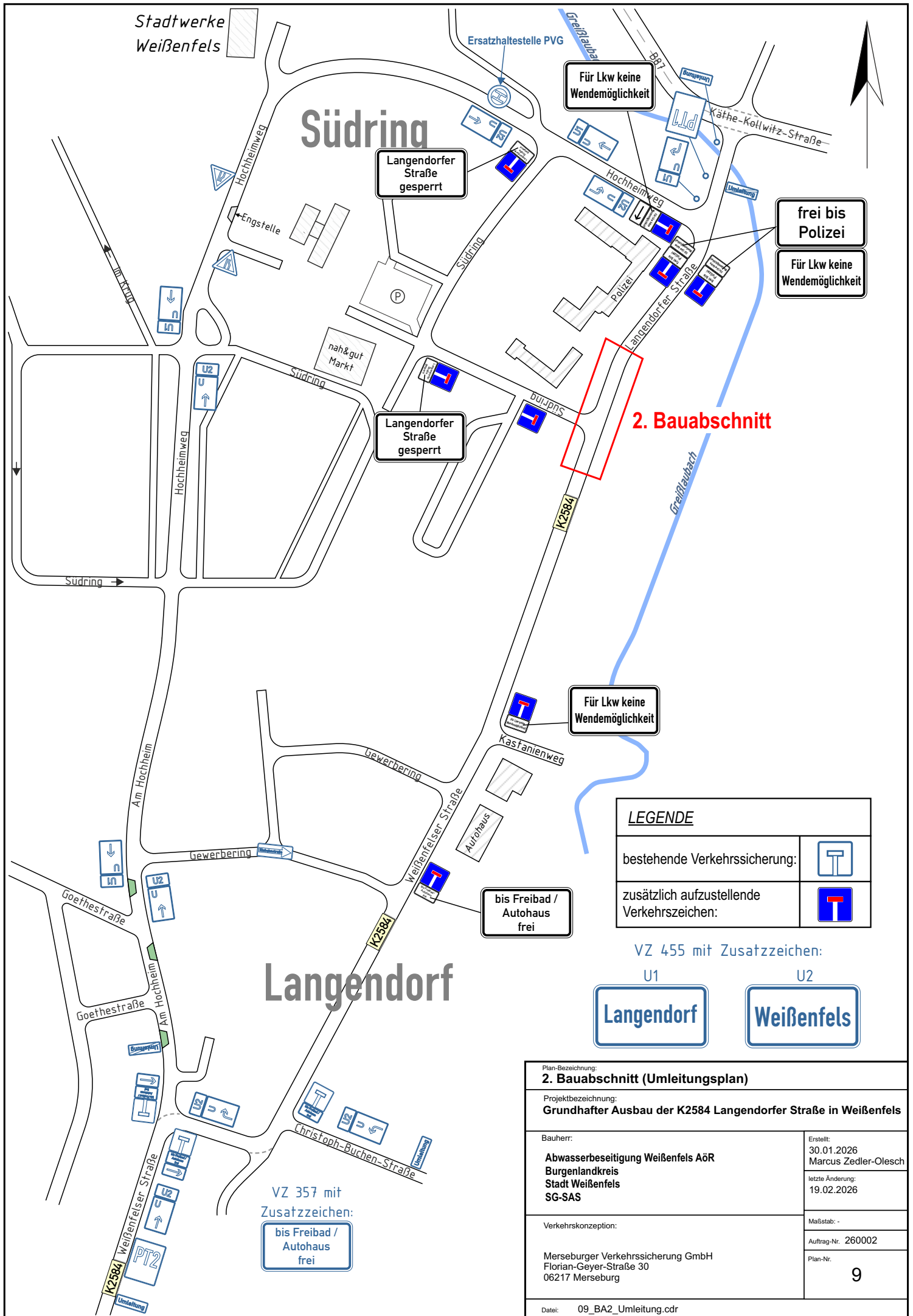
Für Lkw keine Wendemöglichkeit

Herstellung eines provisorischen Gehweges über die Grünfläche



Plan-Bezeichnung: 2. Bauabschnitt (Detailplan)	
Projektbezeichnung: Grundhafter Ausbau der K2584 Langendorfer Straße in Weißenfels	
Bauherr: Abwasserbeseitigung Weißenfels AöR Burgenlandkreis Stadt Weißenfels SG-SAS	Erstellt: 30.01.2026 Marcus Zedler-Olesch letzte Änderung: -
Verkehrskonzeption: Merseburger Verkehrssicherung GmbH Florian-Geyer-Straße 30 06217 Merseburg	Maßstab: - Auftrag-Nr. 260002 Plan-Nr. 8
Datei: 08_BA2_Detailplan_Langendorfer_Straße.cdr	





Stadtwerke
Weißenfels

Südring

Langendorfer
Straße
gesperrt

Für Lkw keine
Wendemöglichkeit

frei bis
Polizei

Für Lkw keine
Wendemöglichkeit

Langendorfer
Straße
gesperrt

2. Bauabschnitt

Für Lkw keine
Wendemöglichkeit

LEGENDE	
bestehende Verkehrssicherung:	
zusätzlich aufzustellende Verkehrszeichen:	

VZ 455 mit Zusatzzeichen:

U1	U2

Langendorf

bis Freibad /
Autohaus
frei

VZ 357 mit
Zusatzzeichen:
bis Freibad /
Autohaus
frei

Plan-Bezeichnung: 2. Bauabschnitt (Umleitungsplan)	
Projektbezeichnung: Grundhafter Ausbau der K2584 Langendorfer Straße in Weißenfels	
Bauherr: Abwasserbeseitigung Weißenfels AöR Burgenlandkreis Stadt Weißenfels SG-SAS	Erstellt: 30.01.2026 Marcus Zedler-Olesch
Verkehrskonzeption: Merseburger Verkehrssicherung GmbH Florian-Geyer-Straße 30 06217 Merseburg	letzte Änderung: 19.02.2026
Datei: 09_BA2_Umleitung.cdr	Maßstab: - Auftrag-Nr. 260002 Plan-Nr. 9