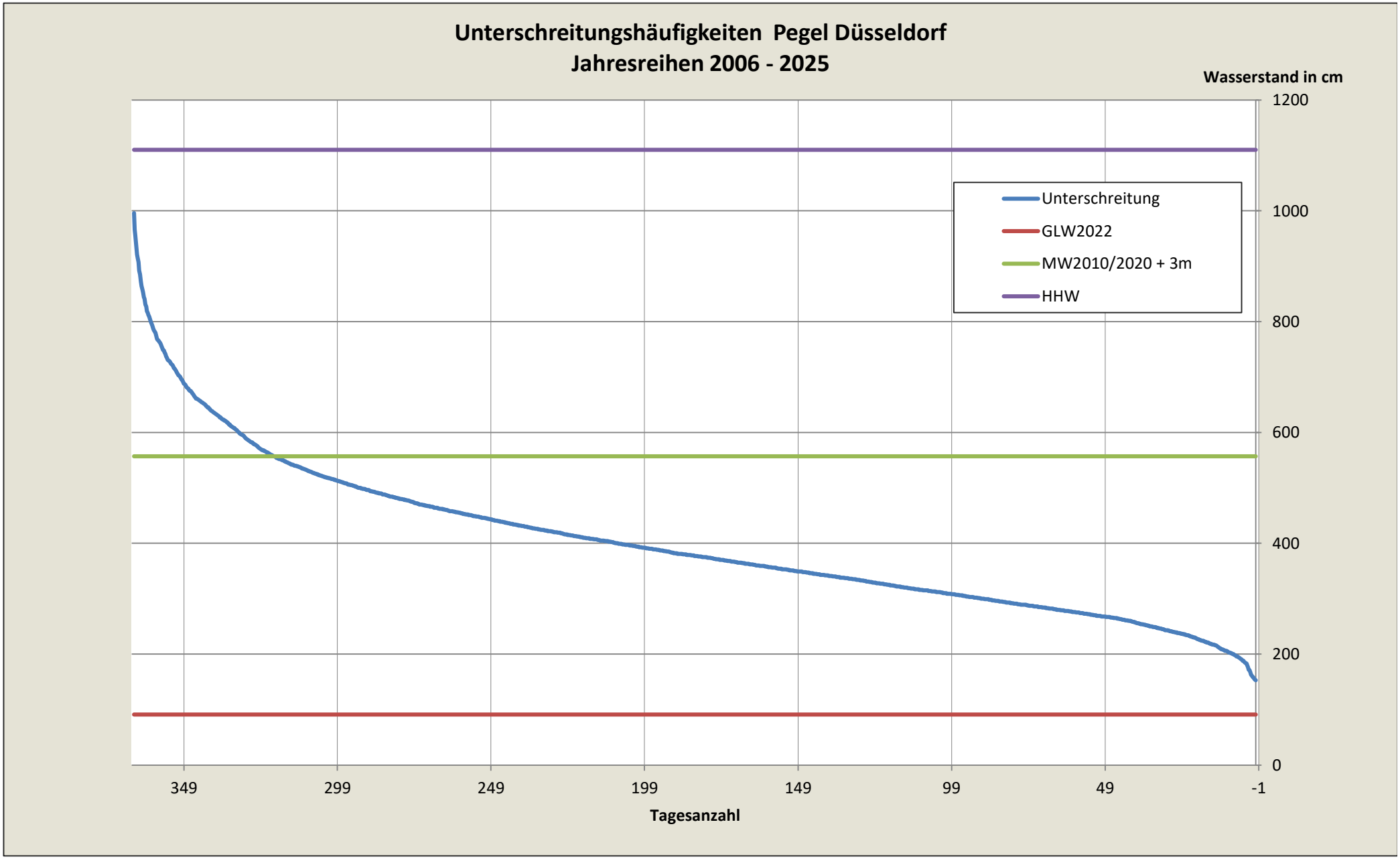
Unterschreitungshäufigkeiten Pegel Düsseldorf
Jahresreihen 2006 - 2025
Wasserstand in cm
1200
1000
800
600
400
200
0
Unterschreitung
GLW2022
MW2010/2020 + 3m
HHW
349
299
249
199
149
99
49
-1
Tagesanzahl

Anlage

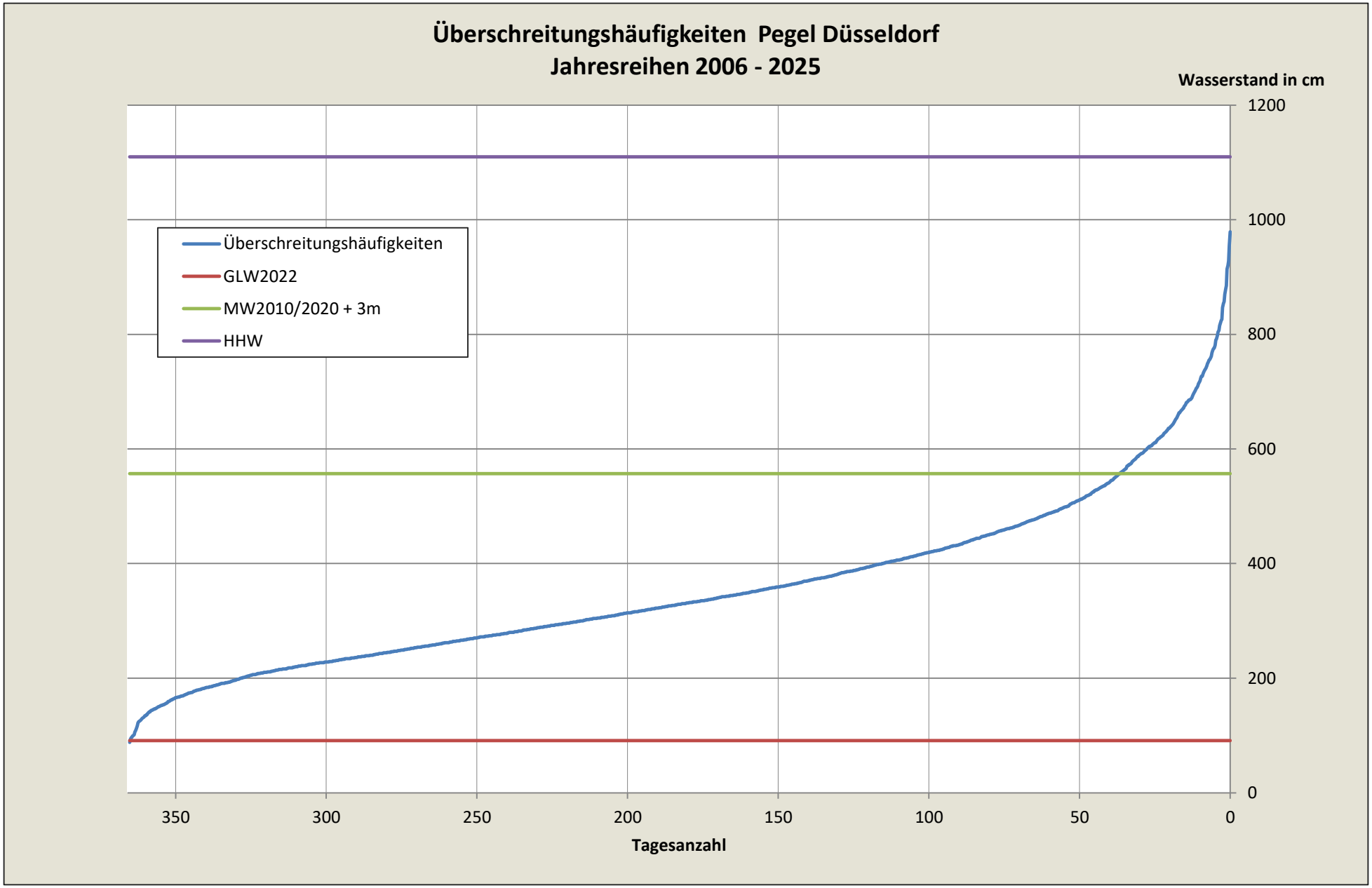
Überschreitungshäufigkeiten Pegel Düsseldorf
Jahresreihen 2006 - 2025
Wasserstand in cm
1200
1000
800
600
400
200
0
Überschreitungshäufigkeiten
GLW2022
MW2010/2020 + 3m
HHW
350
300
250
200
150
100
50
0
Tagesanzahl

Anlage

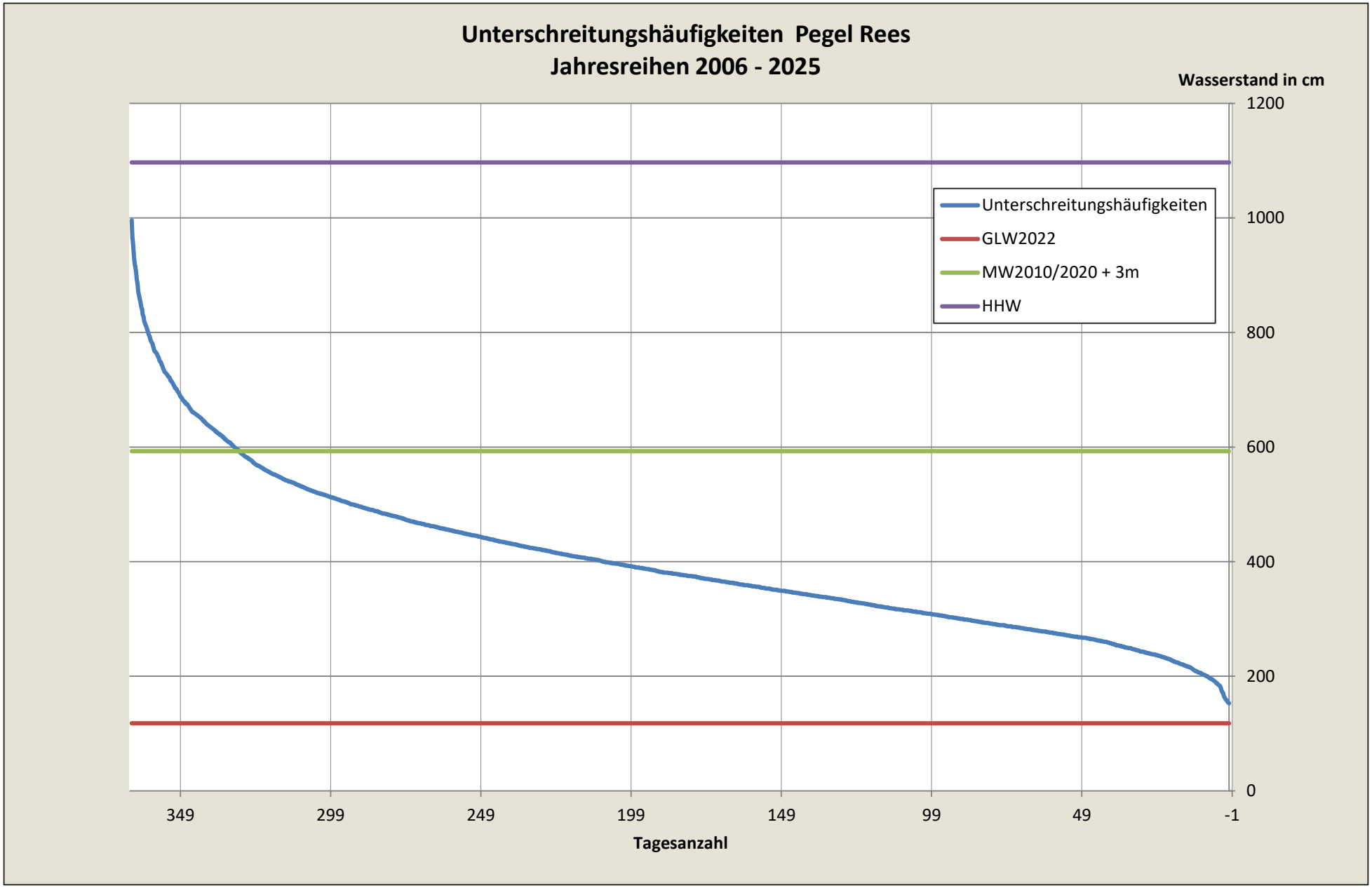
Unterschreitungshäufigkeiten Pegel Rees
Jahresreihen 2006 - 2025
Wasserstand in cm
1200
1000
800
600
400
200
0
Unterschreitungshäufigkeiten
GLW2022
MW2010/2020 + 3m
HHW
349
299
249
199
149
99
49
-1
Tagesanzahl

Anlage

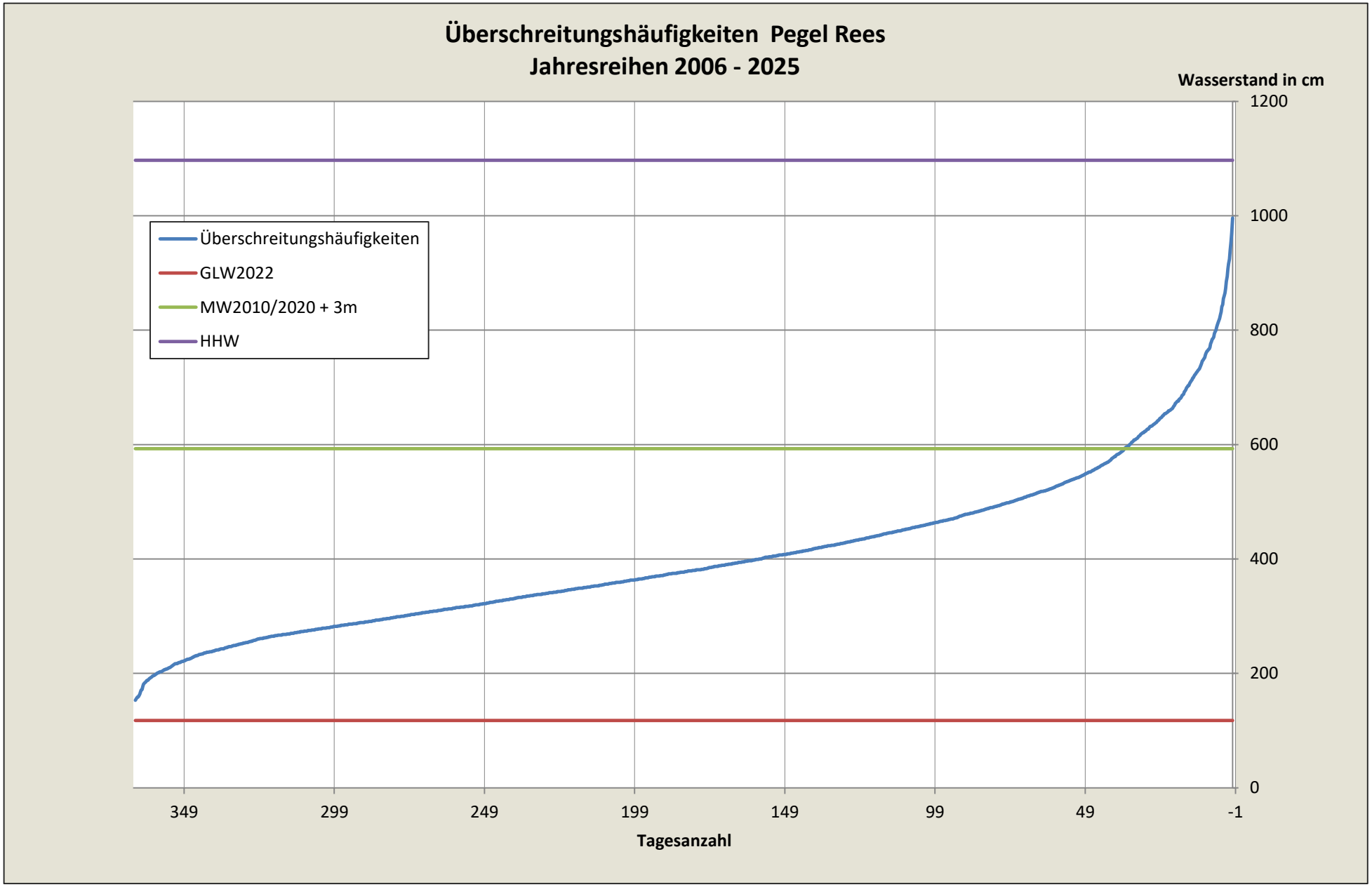
Überschreitungshäufigkeiten Pegel Rees
Jahresreihen 2006 - 2025
Wasserstand in cm
1200
1000
800
600
400
200
0
Überschreitungshäufigkeiten
GLW2022
MW2010/2020 + 3m
HHW
349
299
249
199
149
99
49
-1
Tagesanzahl

Anlage

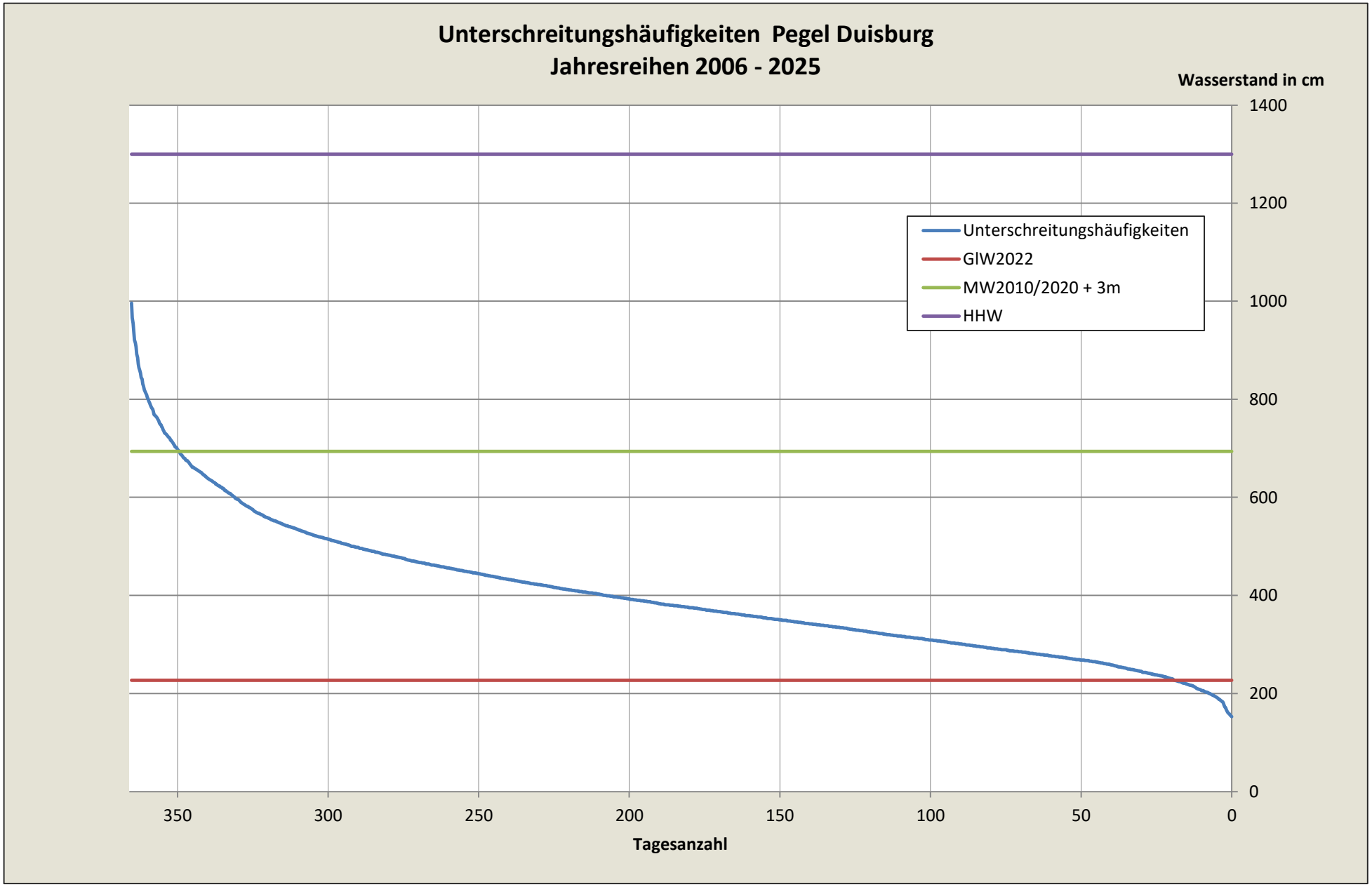
Unterschreitungshäufigkeiten Pegel Duisburg
Jahresreihen 2006 - 2025
Wasserstand in cm
1400
1200
1000
800
600
400
200
0
350
300
250
200
150
100
50
0
Tagesanzahl
Unterschreitungshäufigkeiten
GIW2022
MW2010/2020 + 3m
HHW

Anlage

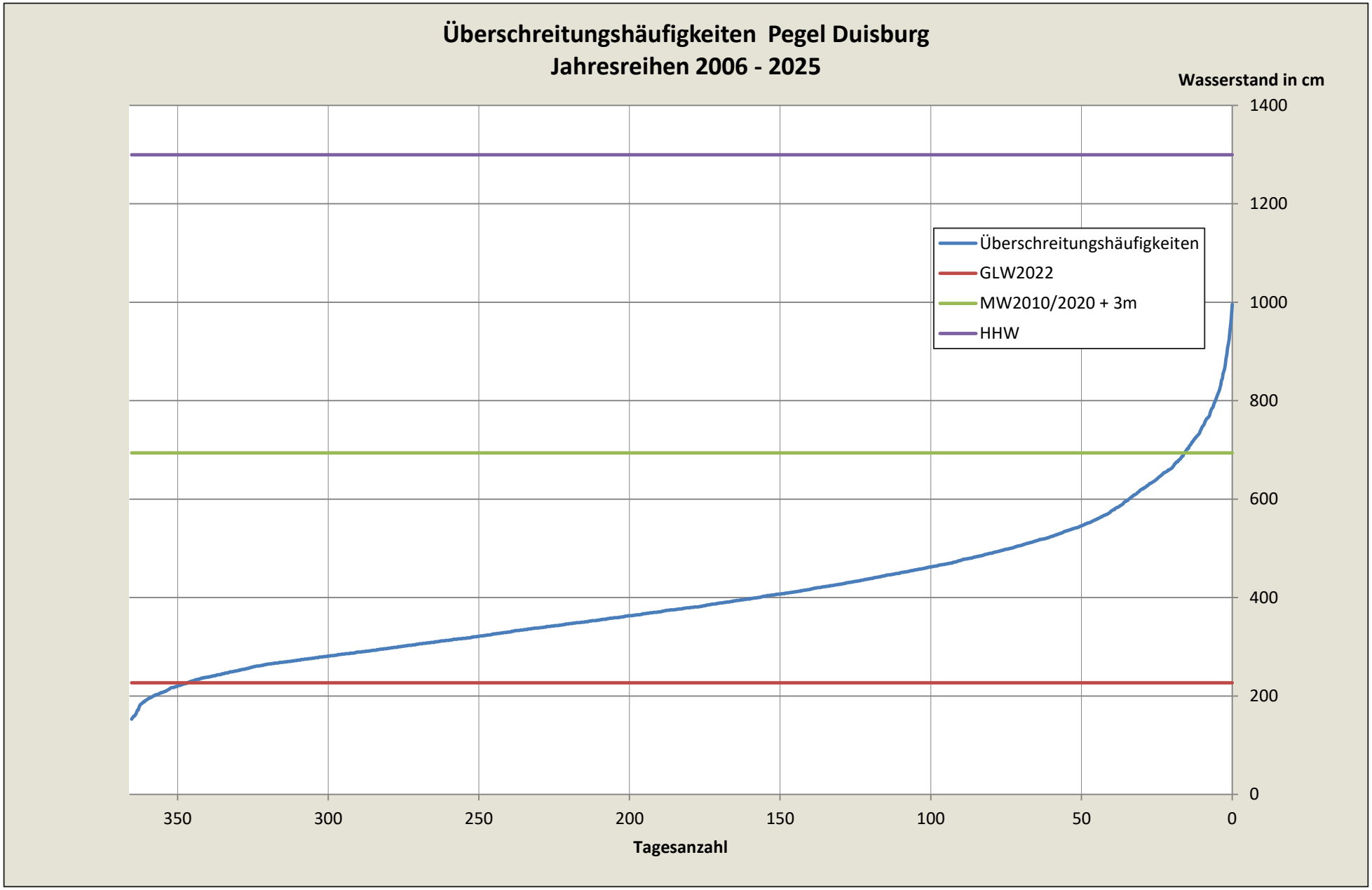
Überschreitungshäufigkeiten Pegel Duisburg
Jahresreihen 2006 - 2025
Wasserstand in cm
1400
1200
1000
800
600
400
200
0
350
300
250
200
150
100
50
0
Tagesanzahl
Überschreitungshäufigkeiten
GLW2022
MW2010/2020 + 3m
HHW

Anlage

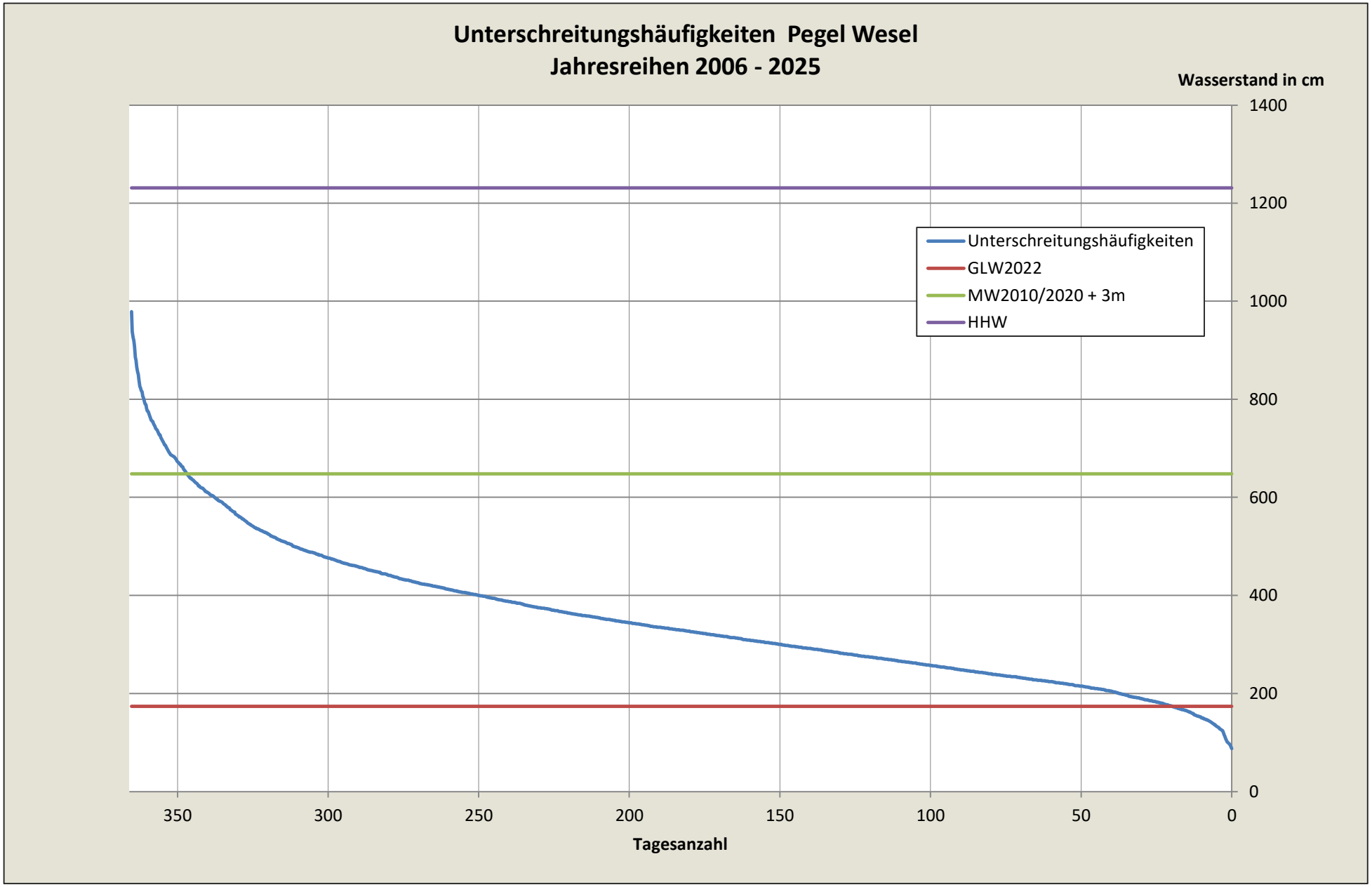
Unterschreitungshäufigkeiten Pegel Wesel
Jahresreihen 2006 - 2025
Wasserstand in cm
1400
1200
1000
800
600
400
200
0
350
300
250
200
150
100
50
0
Tagesanzahl
Unterschreitungshäufigkeiten
GLW2022
MW2010/2020 + 3m
HHW

Anlage

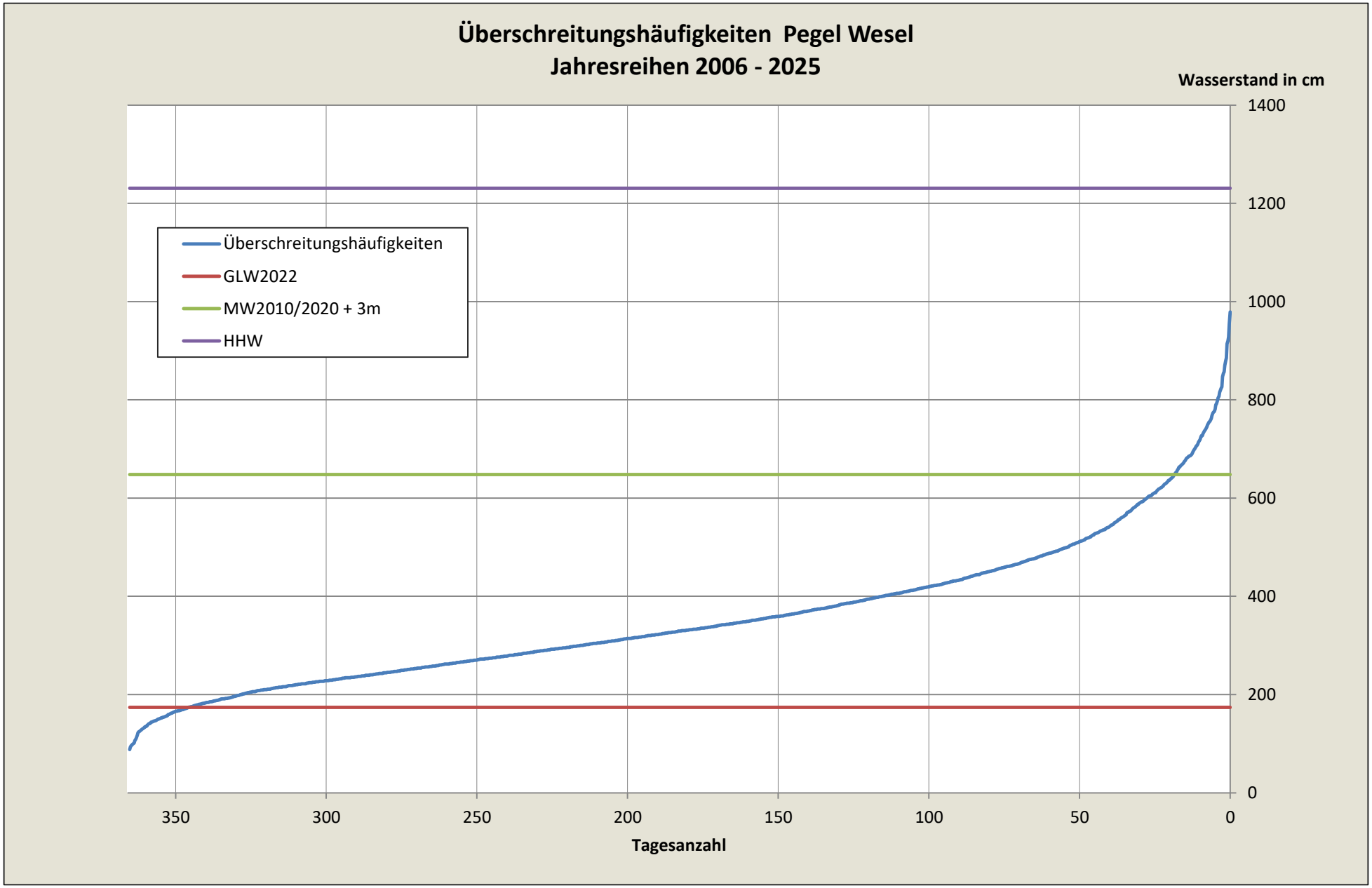
Überschreitungshäufigkeiten Pegel Wesel
Jahresreihen 2006 - 2025
Wasserstand in cm
1400
1200
1000
800
600
400
200
0
Überschreitungshäufigkeiten
GLW2022
MW2010/2020 + 3m
HHW
350
300
250
200
150
100
50
0
Tagesanzahl

Anlage