










LEGENDE Maßnahmekartierung

Reinigung / Material entfernen

-  biologischen Bewuchs entfernen
-  Krusten entfernen
-  Salzreduzierung
-  geschädigte Altmörtel entfernen
-  Fugenmörtel Musterachse entfernen
-  geschädigte Ergänzungen entfernen
-  Demontage Mauerwerk

konservatorische u. restauratorische Maßnahmen

Planerläuterungen

PLANGRUNDLAGE

Bei der Plangrundlage handelt es sich um eine weitgehend orthogonale Aufnahme, ohne Anspruch auf Messbildqualität, welche zum Zweck der Kartierung nach der Abnahme des Fassadenputzes erstellt wurde.

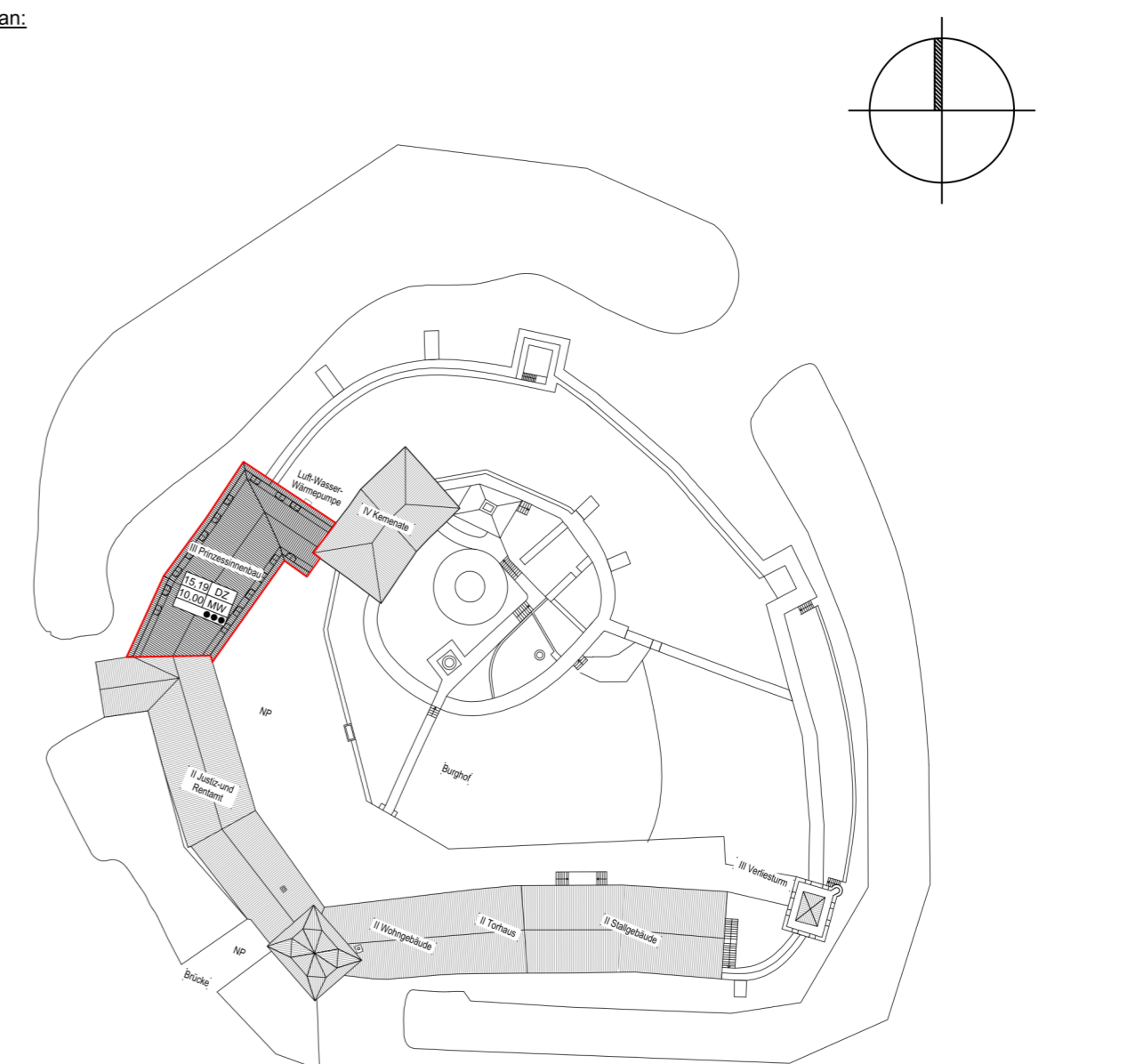
Maße wurden den Plänen vom

entnommen.

KARTIERUNG

Soweit unter den gegebenen Bedingungen erkennbar, sind die notwendigen Maßnahmen kartiert worden. Die Kartierung gilt insofern als Orientierung und die Bereiche sind während der Ausführung zu überprüfen.

Lageplan:



Bauvorhaben Wasserburg Kapellendorf, Prinzessinnenbau **SIP Proj.-Nr. 19_13.1**

Anschrift Am Burgplatz 1, 99510 Kapellendorf

Planinhalt **Maßnahmenplanung**

Plan **Prinzessinnenbau, Südfassade**

Bauherr Stiftung Thüringer Schlösser und Gärten
Schlossbezirk 1
07407 Rudolstadt

Verfasser

Maßstab 1:25

Blatt 1/2

Datum 17.02.2026

Bearbeiter

Datei Kart_Kapellendorf_gesamt_neu

Lagebezug:
Höhenbezug:

Papierformat: 841 x 1.189 mm