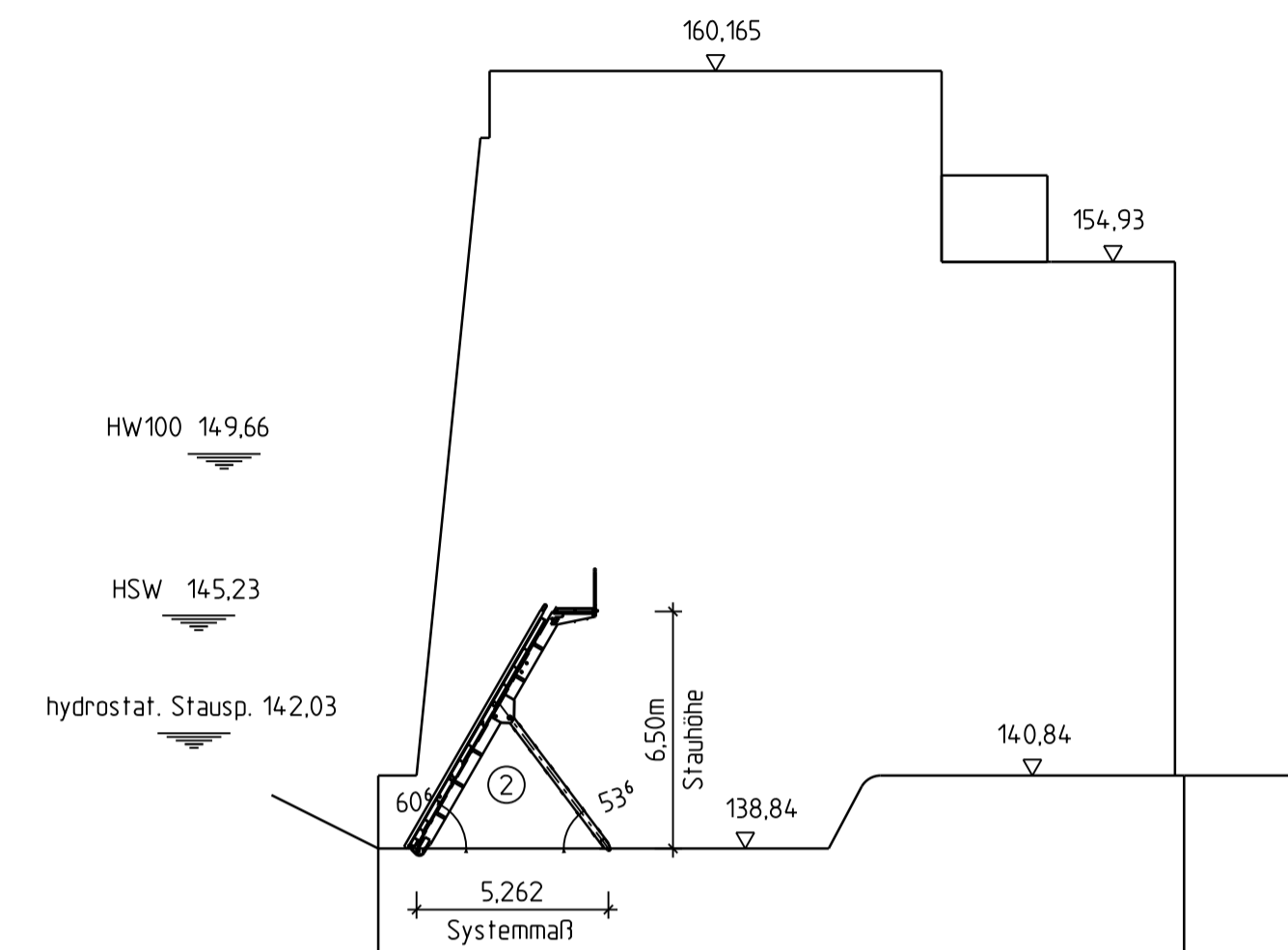

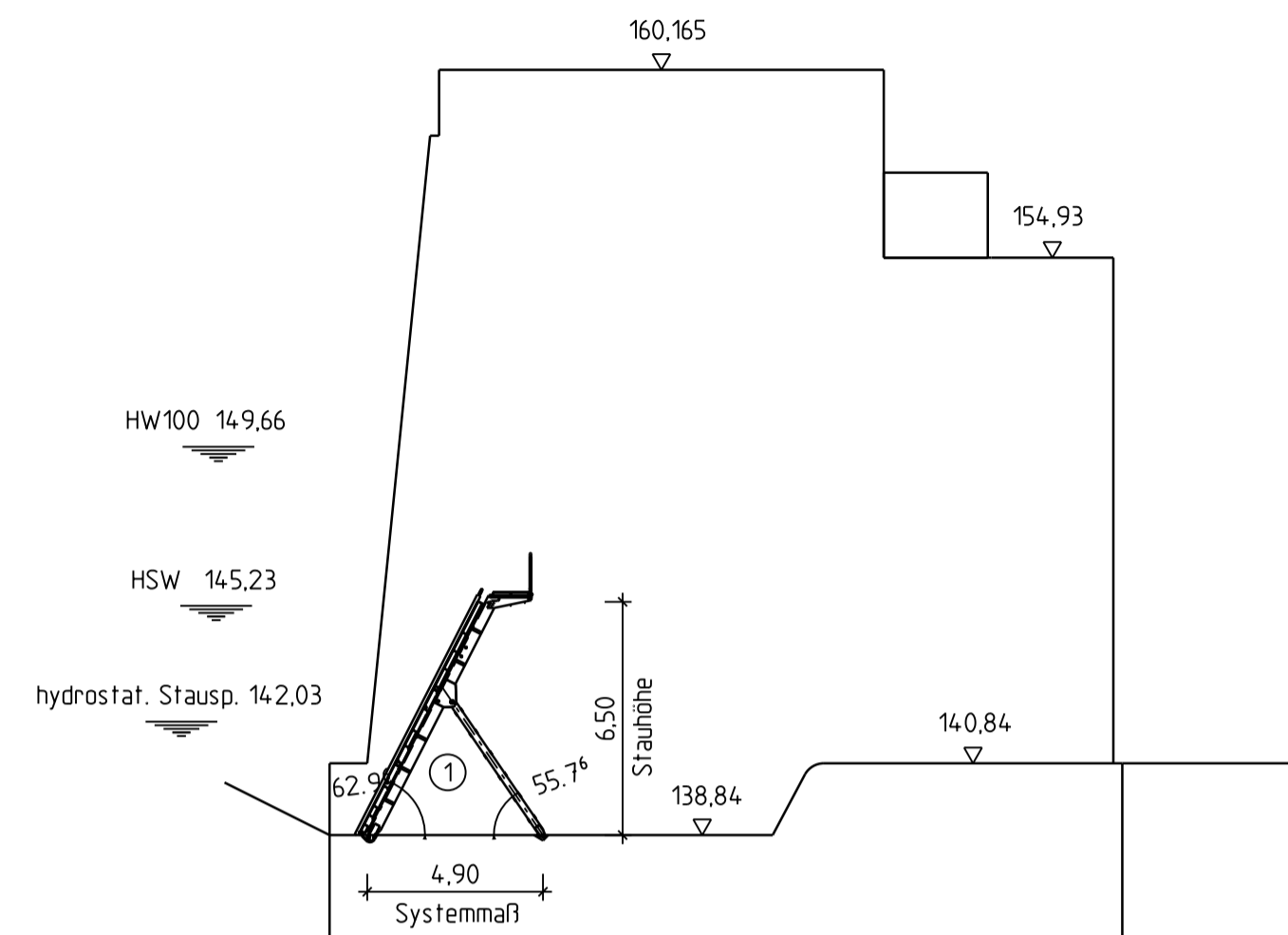
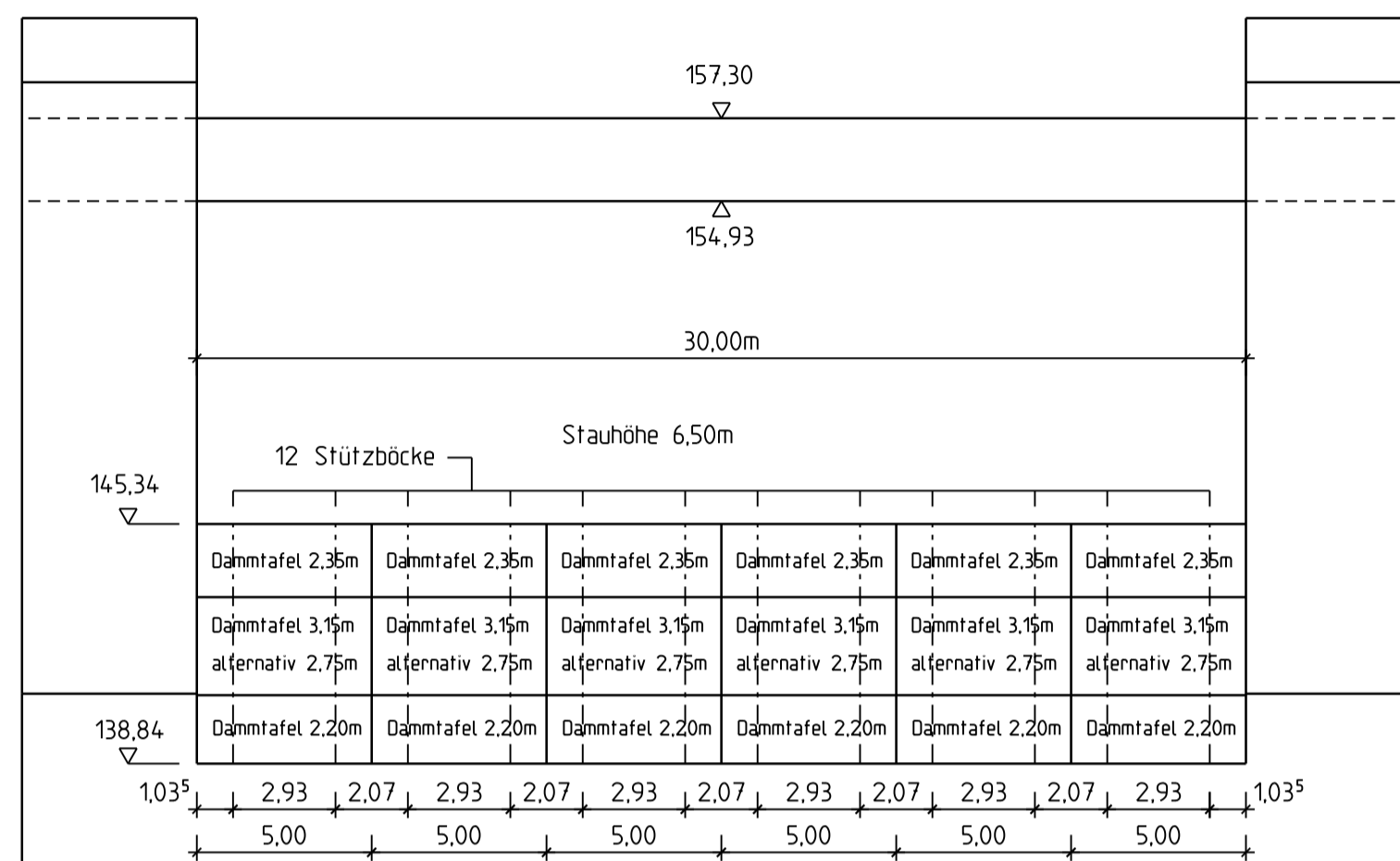


Unterwasser links und rechts (UW L+R)

Unterwasser links und rechts (UW L+R)

Unterwasser mitte (UW M)

Unterwasser mitte (UW M)

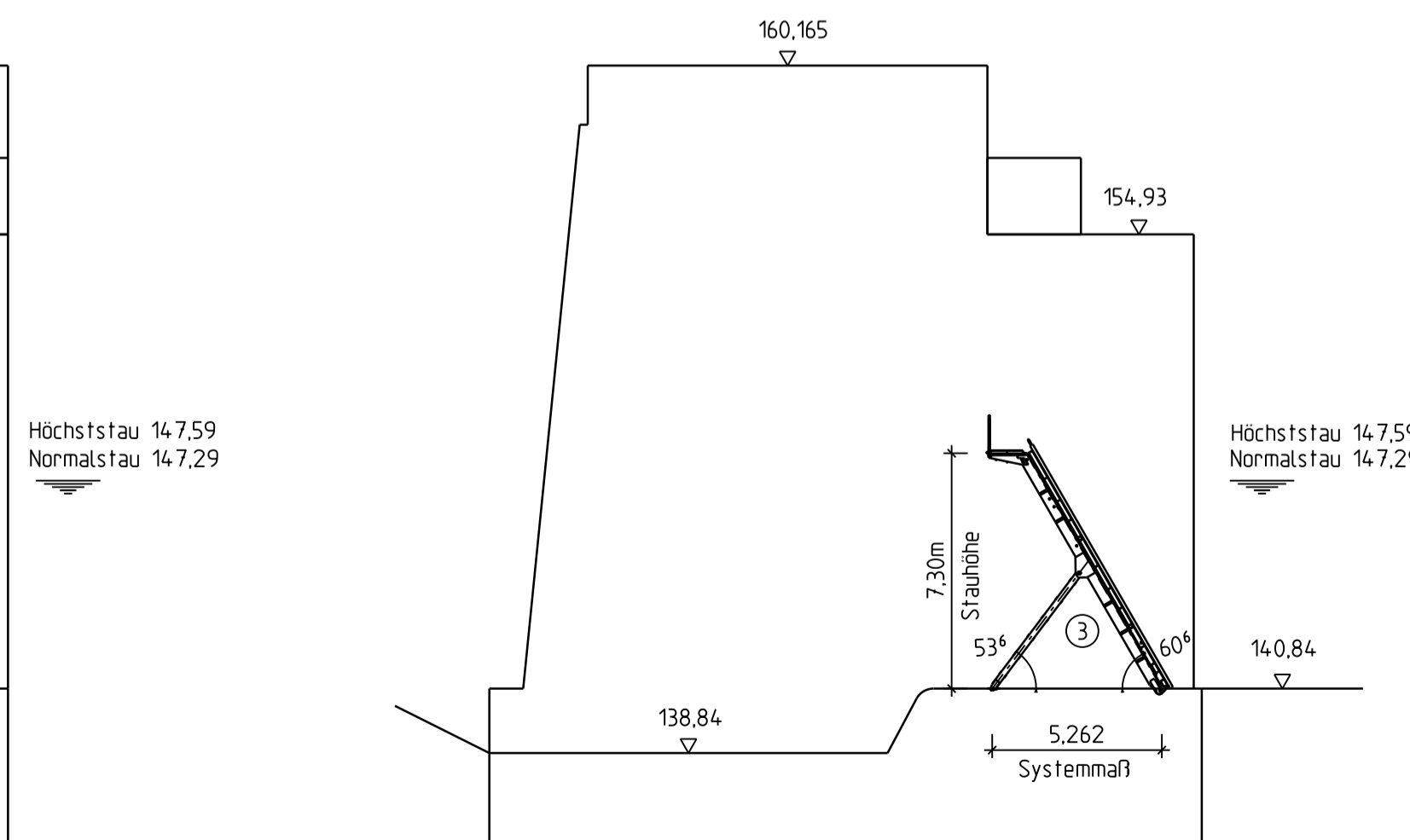



① gelbe Knagge
Zeichnung-Nr.: 143088-A-05-b

② blaue Knagge
Zeichnung-Nr.: 143088-A-05-b

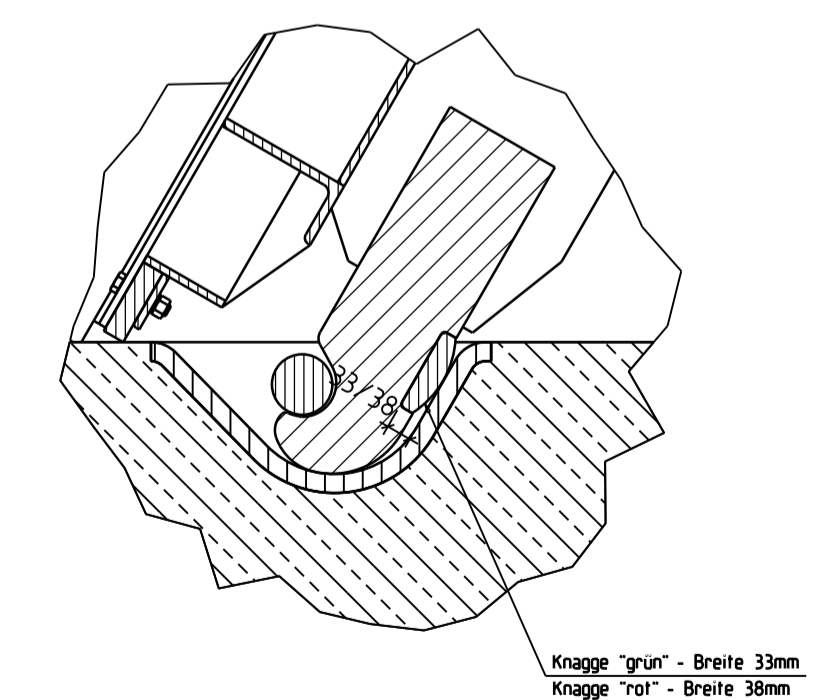
Oberwasser links, mitte und rechts (OW L+M+R)

Oberwasser (OW)



③ grüne Knagge
Zeichnung-Nr.: 143088-B-04

Prinzipskizze Fußpunktdetail Knagge



Zeichnung		Unterschrift im Auftrag		Amts-/Dienstbezeichnung	
bearbeitet gefertigt		26.06.2012 Christian Thurn		BZ-Azubi	
Montageplan					
Wasser- und Schifffahrtsdirektion Süd Wasser- und Schifffahrtsamt Schweinfurt					
OrgEinh Amt	AB	BWStr Nr	ZB	Kilometer	S
6	12	1	2	9	3
rechts			Koordinaten hoch		
3 5 4 2 2 8 3			5 5 2 9 4 6 1		
Objektbenennung: Wehranlage Rothenfels					
Objektteil: Revisionsverschlüsse					
Einzelheit: Anordnung Dammtafeln Rothenfels					
ObjektidentNr.		Objekt- Teil		OB Entwurf Nr.	
OArt		ZK		1	
2 1 3		6 1 2 2 0 0 2		1 5 4	
Zeichnung Nr.		01		Blatt-Nr.	
19.10.2011		Datum		1 von 19	
Die Übereinstimmung mit der Ausführung wird bestätigt:				DVTU-Identifikation	
19.10.2011				612-0000361	
Datum				DVTU-Index	
Unterschrift, Funktionsbez.				0003	